

[Faint, illegible handwritten text on aged, stained paper]





6



Copia.

1

En la Villa de Guareña, una de las
Comprehendidas en el Condado y Part.
de Medellín de la Provincia de Extremadura,
en tres dias del mes de octubre
año de mill setezientos Cinquenta
y uno, el señor D. Francisco de Ovallos
y Zuniga Ministro de su Magestad
subdelegado en el, para el Arreglo
de la única Contribucion, haviendo
precedido Vecados de Urbanidad, a el
P. O. D. Juan Garcia Tamiro, Cura
deveniente de su Parroquia, en
ausencia de don Joseph Rodriguez
Valverde que lo es proprio de ella

para que Concurriese è Amismo día
ala posada de su Merced, à preterencia
las declaraciones que deben Veriunarse
para sumas perfectas è establecimiento
y ainsado Congualdas a los Capitulares
que Componen à Ayuntamiento, p. que
lo èfecutasen, con quatro, ó mas Ver.
que Considerasen de la mejor opinión
ynteligencia y Conozimiento, tanto
de las Calidades y caridas de las tierras
que vbiere en la situacion del
termino de este Lugar, su cultura
y frutos que producen, como en el
numero de personas de todos èstados

de que se compone su Vecindad, los Autos
 Comercios, Asenrias, Francias, y quanto
 Cadavro de Vitoria, para que como
 sujetos, a quienes su Merced, ha nom-
 brado, e informados de practica, Ce-
 norimiento y Merced, con otras que
 protesta traer de los Pueblos y muni-
 cipios, declarasen todos juntos, sobre
 quanto fueren preguntados, de que lo
 descriuano Real de S. M. y de la
 Subdelegacion Vexiana de Oficio
 estando presentes D. Andres Campos
 de Oxellana, y Juan Cortes de Ovalle
 Alcaldes por ambos Estados. D. Alonso

Malfeito de Aualos, D.^o Fran.^o Carrasco
Montero: Juan de Ramos Moreno
y Francisco Cortes yañez Regidores
D.^o Pedro Malfeito de Aualos, Sindico
procurador del Comun; Pedrofen
nandez Rebollo, Alcalde de la Santa
hermandad D.^o Joseph Lopez de Sibba
escriuano de Ayuntamiento: Don
Alonso Carrasco Lubienses: Don
Lorenzo Suarez de Figueroa
Alonso Siles y Alonso Cortes, fieles
aperriadores del campo nombrados
por dichos Señores, y Juan Arroyo
Barrero Aguirrenes; á quienes

y cada uno, a presencia del mencionado
 Párroco, y demás escribanos dicho
 señor Juan Perisio Juramento
 que hicieron à Dios y a una Cruz
 en forma de derecho, prometiendo
 decir verdad en lo que supieren y
 les fuere preguntado, y siéndoles por
 el Interrogatorio y ympreso, que se
 pone por Causa, como se prebiere
 digeron lo siguiente —

1.^a A la primera pregunta digeron
 que esta Villa es conorida en la
 Provincia de Extremadura por
 el nombre de Guareña y Rep.ⁿ

2.^a A la segunda pregunta digeron



es Villa Encimada, Cuya Jurisdiccion
manesan dos Alcaldes, uno por el
estado noble, y otro del pechero, Cuya
Creacion es à Voto, y la misma tie-
ne el Corregidor que en la Villa
de Medellin pone el ex. ^{mo} S. Duque
de Santistevan, que es el S. ^{or} de ella
y su Condado, quien por Real
toca el derecho de Alcaualas del
Termino, que esta encamurada
anualmente en ocho mill, ochos
cientos y cinquenta Reales, y lo
mismo Cobra las quese adeudan
en Rentas de aprovechamientos
de Pecheras del termino, Cuyo

Arcensio es eventual segun los mas
 dmemos Valores de ellas: Texiue
 tambien el derecho que montan las
 derimas en causas esecutivas que se
 tratan en este Juzgado; y en Texas
 Diezmo de quanto se cria y cose en el
 termino sugero a la Costumbre de
 zimal, Cuyo por mayor no aseguran
 por y ignorarlo, Conserva a si mismo
 su excellencia las Regalias de nom
 bran Alcaziles mayores, escriuano del
 numero, Procuradores de causas
 Promotor fiscal de la Real Justicia, Padre
 General de menores, y Ministros hordi
 narios sin que por las tales provisiones

de los tributos de Armas exigidos y pteces, ni lo
tengas en valdies comunes de termino
y no saueris siete señorios con las utilidades
dichas se concedio por virtud de compra
o Privilegio particular de su Mage.

3.^a ... La tercera digeron que el termino
termino que ocupa este termino en una
linea paralela al paraxera es de siete
leguas y media contadas desde el Rio
Guadamez hasta el camino de la raxa
las dos y media que se pueden andar
en las mismas horas, y se entien de
Lebante a Poniente, y las Cinco de
Norte a Sur, y de circunferencia ten
dra hasta doce leguas, que se pueden
andar en doce horas, y linda a Lebante

Contexmino el Lugar de Mingabril
à P. conel de la Villa de Villagonzalo
y termino de la obita, del N. conel de la



Ciudad de Mexida, y Villa de Salbonda
y del sur con la Dehesa de Arriba, pro-
pria del Lugar de Christina, Cuya figu-
ra se demuestra al margen ———

4.º... Ala quarta dicen que todo el ter-
mino de el Lugar es de Secano. Consisten
te en Dehesas y tierras de labor. Con
algunas Viñas de escasa produzion
y que en el ay Cinco Fuentes que se
Viogan enoria con Algún. árboles plan-
tados sin orden que sirven para el
Consumo de las Casas de sus dueños



Como tambien los que Comprehenden
las Viñas, sin que unos ni otros produzcan
Utilidad apreciable, y que abra en las
mismas tierras, Corrales y Huertas de
las Casas, hasta Dociientos olivos, que
los que incluyen las Ultimas ban Vegu
lados en sus Alquileres, y los q^e existen
en tierras labradas, por gastarse su
arrituna en Nerde y no sacar arrite
de ella, le Consideran cada olivo me
dia fanega por año: Quelas tierras
de Sembradura de Secano, assi todas
las que se hallan Cercadas como las
de primera y segunda de las que no
lo están, producen todos los años

y las de terrera necesitan un año
 de yntermision de descanso: Las
 cinco Huertas de Regadio Cuan
 Hortaliza sin yntermision, y sin ella
 Utilizan á sus dueños, las Viñas y De-
 hechas del termino, en el qual yensus
 Valdios Comunes del congado, ay Mon-
 tes y Matosales de mima Charneca
 Jaxas, Azebuches, que hazen su situar
 embrenada, y lo mismo se conoce en al-
 gunas Dehechas particulares

a
 5. Ala quinta aseguran que las
 tierras de Labox, Viñas Huertas y
 Dehechas de parte de este termino
 Cadavinas en su especie respectiva

6
Se graduan por ¹a primera, ²a segunda
y tercera Vondad, y parte de Inuit
ocupando las ¹a primera los sitios del
trapero, Salario, y Caminos de la
Dehesa y de Valverde: las ²a seg.
los extremos finales de los mismos sitios
Buena Christiana, tierra de la De
hesa, los Pozos y Camino de la Tazna
y las ³a tercera los de los Vermejales.
Las Rozas y parages mas dilatados
de la Circunferencia cuya ^{on} distinc.
Versa en las tierras de Sembradura
de Cecano, por que las Dehesas y Viñas
tienen sus Cavidades distribuidas
en las tierras y pago de que se compone

6.^a 7
Ala sexta aseguran no hauea plan-
tis de arboles en este termino, solo si
una Fuente de Secano que tendra
Cinquenta arboles en media fanega
de Tierra, Reducidos, a granados, higue-
ras, Membrillos, y otros, y q^{da} ademas de
ellos no comprehenden aiga otros excepto
tal qual olivo en tierras de Secano

7.^a
y la dicha produce quinientos R. V. ^{de gran}
Ala septima dixeron que los
arboles de que se haue mencion en las
anteriores estan plantados en
tierras de primera, segunda y tercera
calidad, y las que no tienen los arbo-
les correspondientes a su calidad

se labran para grano, sobre que se
Remiten al antecedentemente
declarado — — — — —

8.^a ... Alla octava digeron Reproduzcan
lo declarado en la sexta, añadiendo
que los pocos arboles que ay en el ^{no} term.
están plantados sin orden — — —

9.^a ... Alla Novena digeron q^e la medida
de fanega de tierra de que se vive en
este termino es de diez mill Varas
Castellanas de superficie quadradas
y se repulan a siembra de pino fan.
y quarrilla de trigo en una de tierra
y en la misma fanega y media de
zeuada, quinze zetermin de hauer

num.
de lau

otras de San Juanes, y si se chechasse
 de otros se empanaria con tres
 cuartillas, y si de otros se pondrian
 en ella con la extension correspondiente
 dienes trescientas matas, o cassas, que
 son las semillas que se pueden criar
 y criar en el termino en el qual
 no produce otra alguna

a
 10.

Ala demima digeron que el
 termino de esta villa tendra segun
 su inteligencia a regulacion pru-
 dente sesenta mill fanegas de
 tierra de donde se ternieren cabanas
 segun el Marco de el bida y practica
 de la tierra de la demarcacion

num. de las
 de las



que Comprehende la antecedente
las Cinquenta y quatro mill en Des
pensas y Soldos de el, y las seis mill
Restantes entienda de Labores de secano
Vinas, Huertas, y Cercados en que se
Comprehende la de plantacion y
terreno que ocupa el Pueblo, y este
numero yncluye de primera segun
da y tercera Calidad, ynviles por
naturalera, ynviles por desidia
ynprohibidas de los duenos, como
mas por menor Resulta de Marqueses
y Relaciones, a que se Verminen —

W. Alla Undezima digeron
que en este termino se xian y cogen

Francisco
sen

Producción
San Juan
de la

Los frutos de trigo, cevada, Garbanos,
Hauas melones, vino, y muy poco
Centeno, y queso — — — — —

^a
12... Ala duodécima digeron que

Producto de
San Lázaro
de lauro

Cada fanega de tierra de primera

Calidad delas que no se hallan Cercadas

produce como ordinaria Cul-

tura, y con respecto a todas las Sem-

bras que en ellas se siembran y sus

Valores, anueve fanegas de trigo;

La de Segunda seis y media, y la de

tercera quatro. Las Cercas con el

proprio arreglo, produce cada fanega

doce fanegas de trigo, la de Segunda

ocho, y la de tercera seis — — — — —



a.
13.

Producto
de la Pimia
y Guexas

La Decima Tercia dicen que
cada fanega de Tierra de Vinos
de las de este termino de Regular
por ochocientas Sepas, y suproducir
anual, la de veinte arrobas de
Vino, si fuere de primera Calidad
si de segunda, quinze, y si de tercera
diez, en que se incluye la Corta
de Vitis de qual Arbol, que man-
tienen, por las Fuentes de Negadio
de Ontalora y fuentales, la Regular
en el producir sin yntermission
ochocientos Reales la fanega de
primera Calidad, e iscientos la de
segunda, y quatrocientos la de ter^{ra}

10

sin ynclusa en este tanto el costo de
hextolano, que las Cultiban, por q' estos
Rendimientos los Regular Siquidos
à favor del dueño, sin desquenta
de operarios, a quienes pagan lo que
ya Regularo à esta Classe de trabaja
dores. Que siendo particulares, la
Fuente de Francisco Rubio Presist.
le Regular por el punto de libras y Stobles
fintales, un mill y quinientos Reales
por año, y ala de Francisco Martin
Rubio, mill y doscientas de todas
Vilidades: Que las èrbas que se
hallan puestas enteras de Secano
diferentes à las que Comprehender

2
Coxales y Guexas de las Casas Ve
produren la Reputacion de media fan.
de arcitura por otubo, y por cada fruta de
tres Reales vellon; y que aunque la
Dehesa boyal de esta Villa, tiene hasta
dos mill doscientas y cinquenta en
zinas, son de ynfima Calidad, y por ello
ni se vende, ni Utiliza Cosa alguna
el puro de Bellota por no darlo mu.
años, y quando si, se extrae por los
naturales y forasteros, sin aprensio
y como fruta, y sin yntexer; el que
no goza la Villa por facultades de
Senax enette, ni en otros Monjes del
termino por estar enteramente

prohibidas la Corte de Verdes, y poco, y
 guerra guerra de Nicolas Cortaliza
 con Arboles finales propia de Mel
 chon Gonzalez, produce mil y quinientos
 Reales vellon, y que Novierientos la
 senastian Gomez Granero

15.
 a

Ala Decima quarta dicen que
 el precio de cada fanega de trigo Regu
 lado, unos años con otros, es el quinone
 Reales, ocho la deurada, treinta la
 de arramos, once la de Haras, Dore
 la de arcisunas, y ocho la carga de Me
 lonas, y la arroba de vino dore, que
 si viene Conteno Regular la fanega
 a once Reales; si viene de obefas a
 veinte y quatro Reales la arroba

y si de Cabras, à diez y ocho, que son los
puros que se Crian en el termino, por
que los de Dehesas de el los manifestaron
los avisos de sus Ventas y arrendos —

15. ... Alla Decima quinta digeron que
los derechos y impuestos sobre las tierras
de este termino, son el diezmo, una
fanega de cada diez de las Semillas,
que se Crian en el, sin deducir sus
nigranzas, Cuyo rendimiento es par-
tible entre el ^{mo} señor obispo de
Plasencia, y su Cavildo, Cura de la
Parroquia, fabrica de ella, Venofrío
simple, que toca á O. Blas Loren.
Carrasco Verino de Trujillo

El prebendo que corresponde al colegio
 de seminarios de Plasencia, y el derecho
 de los Cilleros que entienden en la
 colleccion de los Diezmos, que son solo
 por una de las tierras, en la qual cada
 uno de los dichos tiene su parte con
 distincion, y a ella concurren dife^{res}
 Verinos de esta villa con los Diezmos
 de sus tierras, y otros de los años de
 Christina, y Manchita, cuyas tierras
 pertenecieron al Obispado de Sotomayor
 para, que asi se entienda esta tierra
 La es mismo otra Cilla que se llama
 de tres Solerias, en cuyos Diezmos
 que tambien Contribuyen Verinos

de esta villa, y de Christina y Manchita
por ser y reparables, ay los partisioneros
siguientes, el uno es la Iglesia de
Santa Teresia de Medellin, a quien
pertenecen el noveno; otro su Cura
quelo es D. Juan Perez de la Cruz
Vicario de la villa de Medellin, el
simple que es un Beneficio q goza
D. Francisco Brabo Presvitero de la
dicha villa, el Prestamo del collegio
seminario de Plasencia: el
medo prestamo que perviene al mismo
D. Francisco Brabo: tiene otra parte
de diezmos en esta villa de tres
Iglesias, la de S. Martin, q perviene

su nobeno: otra parte è la cura desta
 Parroquia, D.ⁿ Juan Pedro Megia
 otra è el Venerabilis simple que perxiene Don
 Francisco Antonio Garcia Presbitero della
 La anefa corresponde a los señores Dean
 y Cavildo de Plasencia: el Prestamo
 que cobra Don Juan Benito Chera
 xia Vicario de Trujillo, y el mesmo pres
 tamo que cobra Don Juan de Luque
 Solano Verino della villa de Guasin
 obispado de Malaga; ay otra Iglesia
 acohedora que es la de Santiago de la
 Villa de Medellín que perxiene su nobeno
 Parte en cura que es D.ⁿ Bartholome
 esquivel Matheos Arzobispo; otra

A simple Cuyo beneficio goza Don
Saturnio Lasqual del Campo Residente
en la Corte Romana; parte la áncsa
pertenaziente adichos Señores Dean
y Cavildo de Plasencia, y el prestamo
que pertenere á D. Miguel Texor^{mo}.
de Ortega Presvitero Vecino de Madrid,
y los Cilleros desta Cilla de tres
Iglesias, que son D. Juan Joseph
Secretaria Presvitero de Guaxina
y Francisco Jimenez: y en esta
para las Diezmos y los de Christina
y Manchiva, otra Cilla que se llama
de Santa Maria del Castillo de
Medellin adonde se halla pertenere

su nobeno ala de Santa Teresita, á donde
 está agregada; Tiene parte su Cura
 otra el ^{mo} Sr. señor obispo de Plasencia
 otra los señores Dean y Cavildo de ella
 otra á las terras pertenecientes al
^{mo} Sr. señor Duque de Santisteban; Be
 neficio simple, que percibe Sr. Antonio
 de Sac Presvitero de Sevilla, y parte
 la Santa Iglesia de Plasencia; y
 Cilleros que se cobran en los Diezmos
 que son los ynteressados en ellos, cuyo
 por menor se podrá averiguar en la
 Contaduria de Rentas Decimales
 de Medellin, de forma que los tres
 Pueblos, de Guareña, Christina y

Manchita yndistintamente concurren
á esta Consus Diezmos, dibiendolos
en estas tres Cillas, demodo queya sabe
el Labrador a qual de ellas toca el
Diezmo de cada Tierra, dandose caso
en que en una óya, unos tocan á Cam-
pana, otros á tres Iglesias, y otros á
Santa Maria del castillo, Con cuyo
motibo, nunca se puede Conocer lo que
Diezma Casa Pueblo de los tres, áun-
que para ello sehan hecho muchas
diligencias Conque Concurrer se
Como es el cura de esta Villa, Pa-
raco de los tres Pueblos, con este
motibo es yndispensable Acargar

en esta villa de pozomayor de diezmos
 por lo tocante terrias y Primicias que
 a dicho ^{ffmo} señor pertenere ympar-
 cialmente la primicia que se recoger
 a media fanega de qualquiera de las
 especies de granos que se cogan, y llegase
 a diezmos de pozomayor, y nada aum.
 el tributo aunque la cosecha exceda
 ni se paga alguno, sino llegase a el num.
 prescripto, lo que se recoge en esta y
 y inseparablemente de lo que se recoge en
 su termino, y de los dos anesos de
 Chixitina y Manchita, a el modo que
 se haze con los diezmos dichos: Cobrase
 tambien de las mismas fincas

21
A Nos Señores Santiago que se
vedare a una quantilla de trigo,
si esta expevia sepase a Diezmo, y
sino, nada se pague ni aumente aun
que exceda la Correcha; que son los
derechos y impuestos sobre la tierra
de este termino, en el qual no ay
ninguno particular que se excuse de
su Contribucion, excepto la fabrica
de la Iglesia de esta Villa, Cofradia
de los Martires; el convento de Reli-
giosas Concepciones de Medellin y la
Capellania que goza Don Salvador
Sanchez Presvitero de esta Villa
los quales se venefician por ser

Las tierras que tienen en este termino
 no pagan diezmo, ni primicias de ellas
 y si las dexen a venen Periven para si
 proporzionalmente los que corresponden
 a los frutos que Crían, y no sauen por
 que motivo gozan esta libertad, solo si
 la ymmemorial costumbre de
 mantenerla.

a
 16...

Ala Decima Sexta dixerón, que
 ygnoran la Cantidad de arcienzen
 los derechos declarados en la antecedente
 por lo tocante terrias, y Primicias, a
 causa de Peruix los ynteressados
 la quessa de ellos, y que la Iglesia de la
 Villa de Somarive los diezmos de sus tierras

pedunculada setenta fanegas de trigo
 sin yntermision, y doble cada dos años
 Al convento de las Concepciones de
 Medellin Veintey tres, y la Cofradia
 de los Martires, tres fanegas y media
 todas sin yntermision, y quando las
 arrendasson sus Mayordomos libras
 de Diezmo, sacarian libras esta Viti
 das aumentando los arriendos: el
 Voto de Santiago, produce treinta
 y ocho fanegas de trigo

17... Ala Derima septima digeron
 que en el Terrmino, y Vio de Guadiana
 tiene D. Pedro Campos Cauallero
 el indio de Alcantara Termino del

un Molino harinero, quemuele con
 agua Corriente, con una muela de
 piedra, porque aunque tiene dos, la otra
 está en término de Valverde, y a la
 de este le regularan el producto anual
 de veinte fanegas de trigo. Que en el
 mismo Rio, y sitio de la Isla de Cordeiro
 tiene el Reverendo Fr. Pedro Campos, otro
 Molino harinero con dos muelas de
 Piedras que le producirá quarenta
 fanegas de trigo cada año. Que en el
 mismo Rio, y Llano de Sanabria, ay
 otro Molino amillanado con dos muelas
 de piedras Corrientes, y bellama la
 Arena de Sanabria propia del Reporio

71
Badillo Vecino del campo de ~~Castilla~~ ^{Castilla}
en la Provincia de la Mancha, que
le vende annuallymente setenta
fanegas de trigo: Que en el arroyo
llamado de la Cuesta, y inmediato
a esta Poblacion, ay ^{tres} difex Molinos
de Corto produzia, por que solo
muelen quando por abundancia
de aguas estan parados los de las
Prüeras, y son el uno llamado del
tamiso proprio de Don Clemente
Lañer Presuitero, cuyas Ruinas
demuestran hauelo sido, por cuyo
motibo nada produce. en el mismo
arroyo tiene otro Molino P. Juan

de Sanos Mancha, Vecino de la Villa
 con una muela, que le produce ocho
 fanegas de trigo; Tiene fanegas de
 Prinde, otros que tiene en el mismo a
 cuyo nombrado de fernando Alonso
 francis, con una muela. Que en esta
 Villa ay tres Atahonas, la una en la
 calle de los Malfeitos, propia de
 Mathias Carcabasso Vecino de ella
 que muele en el verano con cavallerias
 mayores, y le produce regularmente
 treinta fanegas de trigo, en cada año
 en que se comprehende la agenzia
 de el mismo dueño que la asiste.
 otra en la Calle de los pasares, propia

de Don Francisco Llanos Rubio Presu.^{no}
Comisario del Santo oficio, que le
Vale Veintey quatro fanegas de trigo
Istra en la del zementerio propria
de Dona Juana de Llanos, que no
se la considera por ducto por estar
parada todo el año, por no tener el
dueño Cavallexias que la mueban
que son los Molinos y Alhacónas
que ay en este termino, en el qual
no los ay de Papel, Batanes, Minas,
Salinas, ni otros artefactos que
produzgan utilidad alguna, y que
las Vepladas de cada Molino es pura
mente la ganancia q^e vende al dueño

18.
Producto
Ganancia

quien de ella paga á billoneros que
 asiste, segun Caderno puede maner
 farse, porque si lo dieres á partido
 Veruixia menos producto —

18.

Ala decima octava dizen que
 Producto de los esquilmos anuales de Tierras
 Ganadas.
 y Dehesas, y la utilidad q^e producen
 las que comprehende el Territorio
 desta Villa quedan evacuadas en las
 anteriores, y por lo tocante á Ganados
 lo regular cada seis ovelas merinas
 finas, por no haverlas en esta Villa
 bastas, si fuesen de parir se consideraran
 seis vellones por año, Supenso una
 arroba de Lana, y la misma, á cada

Seis Borrros, ò Borrros, o dos à tres a.
y Cada Cinco Vellones de lana de los
Carreros, otros años, y de allí arriba
le calcularán el peso de una arroba
cuyo precio a Regulación de quin
queno es el de quarentay cinco R.
de Vellon, à cada tres ò besas de parir
en Cordero por año superior dose
Reales Vellon, y así la misma Regula
ción, y según ella y el precio corres
pondiente de Veintey quatro R.
la arroba de queso, le considerarán
à cada besa de las que crían en el
y Veinte maras. por este esquilmo.
Que el cordero se considera puto

de la Madre hasta un año y de este
 tiempo, vale los mismos diez Reales
 de dos diez y seis, de tres veinte y dos
 aumentando el dueño estos y otros
 además de los de la Lanza de q^{ue} bienes
 hecho mención, y de tres arriba
 sigue la Regla dicha: Acada tres
 Cabras de tres años arriba le Regu
 lan un chibo, suprenio diez Reales
 y de questo Considerada la arriba
 del precio Común de diez y ocho R^{es}
 se podrá cargar acada Cabra quatro
 Reales por año: acada chibo, ò chiba
 un año hasta tres le Regulan
 aumento de Nalva de cinco R^{es}

39

de modo; que si en un año, que es
quando se fa de ex. fruto de la Cabra
Vale diez, de dos Vale quinze, de tres
Veinte, y si fuesse macho Cabrio
manteniendola de tres años, quatro,
o mas años, aumenta hasta trece
y tres: acada puexca de cria de
tres años, y de allí para arriba
se consideran la utilidad anual
de ciento y treinta y dos Reales Vellon,
haviendo dos Crias por año, y en ellos
dejando al dueño seis Lechones
que de medio los venderá a el Rey
quitan precio de veinte y dos
de cuya hebra hasta q'tengan tres

aumentará por año cada Cautera del
 ganado de esta especie en beneficio
 del dueño, otros veintey dos Reales
 y llegando á los tres si fueren hembras
 quedan ganados de parir, que vendrá
 lo que viene dicho, y si fueren machos,
 aumentarán al dueño, ó tres
 á quatro, ó bien vendiéndolos, ó en
 guardándolos Cinqüenta y quatro
 Reales vellon, de modo que en todos
 aumentos, podrá valer al dueño
 un puerco hasta Ciento y veinte
 Reales de vellon, gastando á pro-
 porcion como en todos los demas
 ganados: á cada Buey de trada
 le regularán Cien^l de vellon

quees la Venta quegana en se
mentera y Barbechera, y ochenta
à cada Baca que sivia en la Sabon
por ambas Corrientes, y si fuerse
holgona: otros años para arribar
le regular el producto annual
en Crias, de quatro y cinco R.
o vellon, manteniendo esta
hasta que tengan un año, en el
qual valdrán Cien Reales, de
dos, Doscientos, otros, trescientos,
y de esta hedad en adelante si las
Crias fueren hembras siguen
el Juro dicho, como tambien si
fueren Bueyes de arada - à cada

Leguas de Viento le Consideran por
 Vanon de crías y ganancia de villa
 Noventa Reales, que cada Cavallería
 de esta especie, teniendo un año que es
 quando la de la madre vale Ciento
 y cinquenta Reales, de los Doscientos y
 cinquenta, y de tres quatrocientos, a pro-
 becharlo los dueños estos aumentos,
 cada Cavallería mulata, de cavallas
 ledará á su dueño el esquilmo de zoro
 quenta Reales, y treinta cada una
 de las Anales, y lo mismo cada una
 de las Pollinas que áiga sin embargo
 se que una y otras se aben en las La-
 branzas, que son las Villidades y pro-
 ductos quedan á sus dueños los ganados

del Termino, cuyo numero no ase-
guran, por la diversidad de Brangeros,
y escaso Conocimiento de causeras, pero
constaràn de las Relaciones de Vecinos
àquese Remiten, sibi en las Contas
que partan en sus Dehesas, y salidas
de la Comunidad de el condado —

^a
19.

Ala Decima Nona digeron que
en este Termino ay Colmenas, cuyo
numero y ignoran, y se conocerà por
las Relaciones de Vecinos, y que su
producto annual es el ochro R^o
de Nelson por cada una, considerando
de la miel, cera, y en sambrer —

20. Ala Vigesima dicen que en este

Pueblo, y su termino ay Sanado de
 Lana Mexino, Cabras, Zexos, Bacas
 y Cauallerias, que todo constara en
 Relaciones de Vecinos, y que el ^{no} Pedro
 Campos tiene diez y ocho Leguas de
 todas hedades, y D. Juan de Abalos Alca
 mirano presuero, mantiene veinte
 y tres, que unas y otras pastan en Naldios
 Comunes, por no tener Dehesa ni coto
 separado con aprobacion de la Real
 Junta de caualleria del Reino, por
 que aunque algunos Vecinos man
 tengan algunas Caueras no componen
 manada, ni tampoco tienen alguna
 fuera del termino ni Cauana

812

21^a

aparentia, ni Comercio estimable

num. de l. 2^a

635

Ala Vigésima prima dispone
que en esta Villa ay quantos Ven.^{os}

seglaxes Comprehende el Patron Ve
zindario que ha entregado y se ve

dusel del numero de Seiscientos

treintay Cinco de todas Classes

en una Parroquia, titulada de la
asumpcion, y fuera de ella, no ay

Casa de campo ni Arqueria que

los tenga

22^a

num. de casas

518

Ala Vigésima segunda dispo
ne que en esta Villa, tiene quise

nientas y diez y ocho Casas auitables
La de Ayuntamiento, Carrer y

La de Ayuntamiento, Carrer y

Propio
gla.



Canerexia, y en solas por las que
 no se paga tributo a los señores por el
 establecimiento de el suelo, ni otros que
 los perpetuos y hereditables con las demás
 memorias que anotarán sus dueños
 en las Relaciones

a

23.

Propios de la
gla.

Ala vigesima tercia dicen que
 esta villa tiene por sus Propios las
 Casas de Ayuntamiento Carruel, y
 Canerexia, que nada se tributan
 con una dehesa boyal que dicen
 de abas de Lato y Labos que hara
 por mayor un mill y ochocientas fan.
 de tierra pastable, y quatrocientas
 y cinquenta que se labran de las quales

Millas, Ciento y noventa, son de primera
Calidad, Ciento y noventa de Segunda
y doscientas veinte y quatro de Tercera.
y las de parto solo, las graduan à mill.
Quatrocientas y Cinquenta de prime
ra en su especie, quatrocientas y
Cinquenta de Segunda, y novecient.
de Tercera, Cuyo Rendim.^{to} annual
en el año que las tierras Labradas
están de Barbecho, asciende à seis
mill y seiscientos Reales, y en el
que se siembran solo Valen las
terras quatro mill y novecientos
que Repulados proporzionalmente
Resulta de Valim.^{to} la Mitad

osp.

e cinco mill setecientos y cinquenta
 Reales por año corriente que pagan
 por el aprovechamiento de las Texuas
 sus posesioneros, quienes son el Marq.
 de Truxbiera Vecino de Madrid, y Don
 Vicente Cortes y Consortes Vecinos de la
 Villa: Que la tierra que se labra de la
 misma Dehesa, produce regularm.^{te}
 a la Villa en los dos años de Barbecho
 y siembra seis mill setecientos setenta
 y seis Reales, que partidos con qualidad
 perenne en cada uno, tres mill trescient
 y ochenta y ocho de los Vecinos de la Villa
 quienes p^uebanitamente se arruinan
 y los Vastros se venden por ella, y que
 le ascendan a dos mill setecientos

quarentay dos Reales por año Comienso
Cuya Cantidad se entienete duplicada
en los de Barbecho y siembra: tiene
asimismo esta Villa por sus propios
otra Dehesa llamada del Chaparral
de solo pasto, con dos mill quatrocientas
enrinas, que nada producen, como
refiere la pregunta sexta, que ten
dra cinco mill quinientas y cinquenta
fanegas de tierra de terrera calidad
de Aximino de ucapeine, cuyas
terras sin yntermission, se venden
al referido D^{no} Pedro Campos, por
un mill y setecientos Reales, que
perxine la Villa, y su Agostadero

le aprovecha el Ganado de Labor de
 los Vecinos poseen este su Radical
 destino. Tiene la Villa Ciento y cinco
 fanegas de tierra llamada cédidos que
 arrienda a Labor a los mismos Vecinos
 de las quales cinquenta y dos y media son
 de Segunda Calidad, y otras tantas de
 tercera que se valen sus arriendos
 entiendo de Barbecho y siembra qual
 trescientos Veintey seis y medio por año
 corriente, Cuyos Padres Conservan
 la aplicacion del servicio Real
 ordinario y extraordinario que se
 paga anualmente de su Rendimi-
 entos escusandose de su Satisfacion
 el comun que pertenece a los Montes

Montes



que llaman el cuadrado, que se
Componen de diferentes Dehesas con
diferentes nombres, ocupan alguna
de la de este termino, en la que ay
un pedazo de monte de maderas sin
orden, que aunque su situacion es
de esta Jurisdiccion, su aprobecam^{to}
es comun de las Villas del estado y
sus Aldeas, y siendo fruto que re-
gularmente se vende entre mill^{rs}
y ellon, de ellos pertenece esta Villa, una
setenta parte, y por ella, quinientos reales
que es el unico Salimento que tiene
en los montes, porque el suelo es
Proprio de diferentes particulares.

que tienen sus posesiones en el. Que
 son las Villidades de que se vale, como
 constará de las Cuentas o Propios
 a que se remiten — — —

24. A la Vigésima quarta dijeron
 que esta Villa no es Comuna no dis-
 fruta arbitrio sobre niotra Villidad
 alguna con facultad ni sin ella —

25. A la Vigésima quinta dijeron
 que el comun no paga salarios al
 quinos a Justicias Regidores, ni otros
 empleados en oficios publicos, por que
 todos estos gastos los sufraga la Villa
 de quinientos Ducados que se riber
 por Taron de Almentos en cada
 año del Administrador de la B.

La Santa escuela de Chrifto de
Villanueva de la Serena quetiene
los propios en Administracion
prendada por ^{on} ~~una~~ ~~parte~~ de Reditos
atrasados que se le deben causados
por los decursos anuales Corre-
pondientes del capital de Doves
mill Ducados, ympuestos, sobre los
mismos Proprios, y los dhos alimentos
los distribuyen en esta forma: al
escrivano de Ayuntamiento Luis
nientos Reales: alos Ministros de la
Villa, ochovientos y ochenta Reales
al que tiene el dho Ciento y setenta
al Medico mill y Dociientos, al
preceptor de Gramatica quatrocientos

del Maestro de niños doscientos.
 ala Comadre, Cientos; del Estafeteo
 Doscientos; del Peon publico, Ciento
 y quaxentay quatro; para Veredas
 trescientos, para Cera de Candelaria
 y Cixios en dos votos que tiene la N.
 trescientos y veinte; de la Proseccion
 de santo Tomas, diez y seis; del Pre
 dicador quadragesimal de Limosna
 y manutencion quatrocientos; de Año
 de Melilla, Melilla, quatrocientos se
 tentay cinco; ala Casa santa de
 Jerusalem, treinta y tres, de Conduccion
 y Predicacion de Bullas, trescientos
 y veinte, de Papel sellado y blanco

para la Villa, Ciento y Cinquenta;
para limpiar fuentes, empedrar
Calle, amojonar el termino, Com-
poner Carnereria, y Casas de Ayun-
tamiento seiscientos Reales, y otros
gastos menudos y precisos que tiene
la Villa, que equivalen a bastante
Cantidad, y no alcanza a supragar
los Alimentos que se riber, Como
Constara de las quantas a que
se remiten

26. ... A la Vigesima sexta deaxon
que los Propios de esta Villa
tienen Contra si un renno de don
mill Ducados de Principal porue
netiente a la Benenerable y Santa

Escuela de christo de Villanueva la
 Serena de que se han mencionado las
 preguntas antecedentes, por que se pagan
 de Reditos anuales, a Nacion ochocientos
 e millas, tres mill nuevecientos y sessenta
 Reales por año, siendo tan crecidos
 los arrasos que experimenta, que han
 dado motivo a que en contienda de
 guerra se resolviere en la Real Chan-
 celleria de Granada se encargan la
 Administracion precaria de estos
 propios al Mayordomo de la Benem-
 erita escuela, que la conserva para
 hacerse pago de arrasos, cuyo Capital
 han sido de diez y siete mil e quinientos
 e setenta e tres reales, para ayuda de memoria

Como se compró la Negativa de que
los Vecinos huiessen por si las elección
nes se oprimis de Justicia, à excep^{on}.

delos que se probean por el ^{mo} Sr. Señor
Duque de Santisteban de que se trata
en la Segunda pregunta, y se logra
esta merced por servicios pecunia
rios de mayor Cantidad que hizo
esta Villa en el año pasado de mill
seiscientos y treinta y quatro, Reinando
la Catholica Magestad del Señor
Don Felipe quarto desta en España

27. ... Alla vigesima septima dizen
que este Comun, está moderada^{te}
Cargado de servicios Real hordina
rio, y en tra hordinario, por q^{ue} por esta

Trazon solo tributa condos mill se
 cientos y diez y seis reales que se
 pagan annualmente del Valor
 de la Esposa, y Pastos y Comunes
 sin que á los Vecinos se les reparta
 cosa alguna por esta Trazon ni se
 hallen pensionados por otro motivo —

28.^a ... A la Vigésima octava dizen
 no ay en esta Villa oficio perpetuo
 Alcauala, ni otro oficio ni Renta
 enagenados á la Real corona, que
 las quepora el es.^{mo} señor Duque
 de Santisteban con el señorio
 y Regalia de que hace mencion la
 segunda pregunta, Cuya herencia
 han sido á sus mayores Vecinos

de Su Magestad (que Dios Guarde)
 uno de los primeros Condes de la casa
 por hauerle servido con cien mill
 Ducados de plata, ignoran el quanto
 perriue por Naron de todos aprovecham
 ientos annualmente aunque
 por lo tocante a esta Villa Texoduzem
 lo manifestado en la Segunda —

29.^a

Ala vigesima nona digeron
 que en esta Villa ay una taberna
 de vino y Aguardiente, un Abatto de
 ariete, otro de Jabon, y una Carneneria
 Cuyos Ramos se arriendan annual
 mente en distintos precios, y su
 procedido (que es eventual) y suele
 ascender a Cinco mill Reales

Se aplica à la satisfaccion de millones
 y sisas à quien toca excepto de la Tabaca
 cuyo Rendimiento como distinto de las
 demas Rentas se aplica à la satisfacc.^{on}
 del derecho de quanto en libra, porque
 annualmente se pagan, un mill seis
 cientos y treinta Reales de vellon asu
 recaudador, D.^o Joseph Antonio de Sixonda
 Verino de Bugillo: que el del vino
 y Aguardiente corre al cuidado de
 Francisco Joseph Sanchez, quien en esta
 àsenia tiene de utilidad, mill y quinien
 entos Reales pagados los derechos, y
 en la misma conformidad le tiene
 del dicho, mill, los de la Tabaca y carne
 que tambien maneja, y los de carne

y pescado Ciento y cinquenta, estando
todos en un mismo sugeto, que ay dos
Mesones de uno de Rodrigo Lopez, que
le valdra annualmente quinientos
Reales, y esta en la Calle del hornillo
y recibiendo en ellos su agenzia, y otros
en la derecha proprio de Maria Velada
que le valdra quinientos, dos tiendas
de por menor la una de Juan Antonio
en la Calle de la estacada, y otra de
Pasqual Zepo en la grande, y no ay
Panaderias, Puentes, Barcas, Sobres
Rios, ferias, Mercados, ni otra Cosa
de quantas contiene la pregunta —
30. La trigecima Dixeron
que en esta Villa ay un hospital

Intitulado de las Cinco Sagas, cuyas
 Rentas se combierten en la Curacion
 y Conduzion de los pobres enfermos
 e yonoran el quanto montan —

31. a ... Alla trigesima prima digeron
 no haues en ella cosa de quantias
 Comprehende —

32. a ... Alla trigesima segunda digeron
 que en esta Villa ay los dos
 tenderos de que trata la pregunta
 Veinteynueve, de los quales, a Juan
 Antonio por ser el que mas puede gran-
 gear le consideraron la Tribidad annual
 de tres mill Reales, y a Pasqual de
 por que tiene menos caudal, la de
 un mill y Ciento, que ay un Senor

quels es Juan Gargento, a quien le
Consideran la Utilidad de Setecientos
Reales por año por traer Cotto caudal
en experiencia: un Medico quels es Don
Francisco de la Torre, cuyo Salario
annual se reduce a dos mill y dos
cientos Reales en el que se leynduyen
todas Utilidades y Salario: un cirujano
que suspirio le Valdrá Setecientos
y Cinquenta Reales: dos Boticarios
quienes son Joseph y Matheo de
Medina, y a cada uno le Regularan la
Utilidad de un mill Reales por año
Que Juan Arroyo Barrero y Joseph
Lopez de Silva escriuianos de Ayun
tamiento y numero tenbran de Utilidad

Ciento y Cinquenta Ducados por año
 en que se incluyen los quisiientos R.
 de Salarios que les da la Villa, y Terrenos
 por mitad cada uno. Que en el Pueblo
 ay ocho herreros que trafican con
 Cavallerias mayores y menores, y a cada
 uno Considerando su Comercio, Cau-
 dal Derahogo, y Ganancias le Regular
 y graduan las siguientes: a Alonso
 Cortes Arrias novcientos Reales
 a Carlos Martin por tener mas caudal
 y Cavallerias Dos mill Reales: a Fern.
 Barría novcientos: a Fern. Arrias
 incluyendo la Ganancia de su hijo
 que trafica en su ayuda, mill y
 Dociientos Reales: a Juan de Chora

Novesientos y ochenta: à Juan Arias
por tener mas de sahago, caudal y
Cavallerias mill y quatrocientos
à Martin fernandez, ochocientos
y à Patricio Laxia setecientos, que
es la ganancia que podran tener
en esta ocupacion, en que se incluye
la Militia de las Cavallerias, à las
quales si se les tassase con separar ^{on}
Regulacion de cada una de las que tra-
fican en este modo, Ciento y cinquenta
Reales à el año siendo mayor, y ^{to} 20
siendo menor, y que à cada uno de los
Seis Barberos y Sangradores que
tambien ày le regulan la Militia

de Setecientos Reales por año me
 diante tener y qualda en prouechos
 Quern oficial de Barbero, gana
 quinientos Reales; Que Pedro y Juan
 Ortega hermanos, el ultimo soltero
 que vive en la casa de su hermano
 aunque separado del Verindario por
 traficar en el oficio de Recobros con
 caudales y reales, gana cada uno del año
 nouerientos Reales vellon; que Maria
 Velada Mesonera tiene quinientos
 Reales vellon por año, y los mismos
 Rodrigo Lopez, a quien por sex tam
 bien guarda de monte y dehesas
 le Consideran un mill y doscientos R^{os}

mas. Que Juan de Castellana Admin.^{or}
de Avila, le vale esta aplicacion
dos mill Doscientos y treinta Reales
y por que es organista, gana mill
Doscientos y setenta por año: que Don
Pedro Tanez Tubio, Capellan y Precep-
tor de Gramatica, gana yncluso el
salario de Doscientos Reales que le
da la Villa, novecientos Reales vellon
Que Francisco Joseph Sanchez, es cobra-
dor de libros y gana Ciento y cinquenta
Reales por esta ganancia: que D. Alonso
Retamal Presvitero Cillerio de
Campana, con Don Diego Matheos
Presvitero Con quien parte la
Vilidad y esta le vale setecientos

y noventa y quatro Reales Don Alonso
 Oliva frances por Abogado gana un mill
 y cien Reales, por Administrador de cuermos
 menudos, mill y ochovientos por serle tambien
 de las Rentas del ^{ffno} señor obispo de
 Plasencia mill y cien Reales Don Diego
 Matheo Laner por cillerero de Campana
 setecientos y noventa y quatro Reales Don
 Juan Joseph Laner Secundario de cillerero
 de tres Iglesias Cienos ochenta y seis R^{os}
 y tres maras. y Don Nicolas Antonio Collado
 por Maestro de primeras letras quinientos
 Luc Rodrigo Matheos y fran^{co} Nomeneg
 sacristanes de la Parroquia de Santa
 Catalina setecientos y cinquenta R^{os}

pero que el ultimo por ser Cillerio y tener
parte en diezmos percibirá lo que
conste de la Certificacion del quinque
nio dada por el Contador de Rentas
Derimales = que cada uno de los Ministros
o Porteros de la Villa, y ncluyendo el
salario que le da esta y sus gastos, gana al
año seiscientos Reales vellon. Que el
tutor y Padre de Menores tendrá Cin
quenta Reales vellon del año por esta
ocupacion: Que cada uno de tres
oficiales de cuchilla, gana del año seis
cientos Reales vellon, y el Leon publico
quatrocientos, y ncluido el salario que
le da la Villa, sin que el Mayordomo

de Proprios, ni alguno de los Dependientes
 de Justicia, lo que salaxio ni utilidad
 apreciable, como ni tampoco el hospita
 lero que se mantiene de Limosna. Fue
 el dicho Rodrigo Matheo, sacristan
 por Tenor el Rey, le da la ^a ciento
 y setenta Reales vellon —

33^a

En la trigésima tercera dicen que
 en esta Villa ay quatro Alaxifes, que
 nes le Regularan de Jornal cinco R^{os}
 por dia: dos hexadores y Albeitares
 que ganaran lo mismo que los antecedentes.
 Fue cada uno de los hexeros que ay
 gana quatro Reales y medio por dia
 y seis un almero de color blanca, Juan

Lanza Solo; Que ay ocho Zapateros
de los quales, a los Maestros le Regularan
Cinco Reales por dia, y a los oficiales
dos y medio, a cada uno de ocho años
de Sabas que ay en el Pueblo, e cinco
Reales, y tres a el oficial, y a cada uno
de quatro Carpinteros le Regularan el
Jornal diario de seis Reales, y si
situbieren oficiales, a estos el de
quatro: a cada uno de siete Cardadores
que ay en el Pueblo, tres Reales y medio
por dia: Que ay dos Albarderos que
ganaran a Cinco Reales y medio cada
uno al año

34^a

Ala Trigesima quarta

num de
La b
Hox m
y o m

dixeron que en esta Villa, no ay tra-
tantes, ni arrendadores de los que
comprehendi la pregunta por que se
omite su expresion

35. ... A la Sagesima quinta dixeron

que en esta Villa ay diez y nueve
Labradores
Jornaleros
y 0 200.

Vecinos nobles que abra Ciento y Cin-
quenta y dos Labradores, en que se yn-
cluyen un Alcalde, dos Regidores, el
Alcalde de la hermandad, y Alguazil
mayor, doscientos y treinta y dos Jor-
naleros, subientes en que se yncluye
el Mayor como de Propios. Que cada
Jornalero si viere Regulado un tiempo
Contra, y Computadas las quatro esta-
ciones del año, gana el dia Cinco R.ⁿ

en todos provechos, y en el mantenimiento, en que se comprehenden los mozos de soldada, porque áunque estos aseguran alguna temporada en el verano, aprovechan menos que los Jornaleros, quando estos se retiraron á mejores Jornales, y la misma paridad versa en los Sañanes; Que los Labradores que labran sus tierras propias ó arrendadas por sí, deberian cargar se los mismos Cinco Reales, como á los Jornaleros. Vivientes y Sañanes por sex de trabajo ó igual naturaleza y lo mismo á sus hijos ó de diez y ocho años arriba comprehendidos en el personal.

Que cada uno de los hostolanos gana
 con qual respectos, Cien Reales
 ael día, que cada uno de ellos apora
 dozes que ay le Consideran, la Mitidad
 annual de mill y Cien Reales, inque
 seyrchayes soldada, senara, ^{en}manutencion
 y Gages: Que ay tambien Cinguentta
 y seis ganaderos de Vacas, Cabras,
 ovesas, y Censos que son terminos del Pueblo
 en que se comprehende Mayorales y
 zagales, y tiene distintos provechos, que
 los Jornaleros, por que en Mayorales de
 ovesas gana ael año yncluyendo soldada
 mantenimiento y demas provechos, se
 terienos y Cinguentta Reales, y en
 zagal de linismo gan. Con la misma

Regulacion, se aprovecha de quinien-
tos y Cinquenta; si fuese Mayoral
de Ganado Bacuno, Ganancia de
soldada, escusas, mantenimiento y
gajes un mill Reales vellon, y quinien-
tos un raga al mismo ganado, si
fuese mayoral de ganado de zenda
se le regula el total provecho un
mill Ciento y Cinquenta Reales
y si raga, seiscientos; que el Mayoral
de Cabras podra ganax setecientos
Reales, y quatrocientos su raga
de Leguas que es unico en esta.
Pedro Carmona, y guarda las de
Don Pedro Campos, por que el de

Don Juan Pavales Altamirano
 Presvitero, que tambien tiene Leguas
 es forastero, y se halla ausente, se le
 Regula, la Mitidad annual con
 ciento quarentay tres Reales, y á los
 zagales desta experie de Ganado
 la de Quatrocientos quarentay tres
 que son los ganaderos que ay en este
 Pueblo, en el qual existen setenta
 y una Verinas Viudas, y solteras
 que tienen hacienda, sin que estas
 ni otras de diferente estado, tengan
 Comercio estimable ni trafico que
 les produzga Mitidad alguna por
 Verino alguno como las q. traen

Reguladas, porque á los Padres Cuyos
hijos se disponen al Sacerdocio, y
están cursando en Artes, y estudios
menores, aunque tengan la edad
competente no se les carga utilidad
porque antes espensaron para sus
a Causales que provecho —————

36. A la trigesima sexta di
gexon, que en el ay nueve Sobres
de Solemnidad que se mantienen
de la Prouidencia, y constará de
sus Relaciones —————

a
37. A la trigesima septima diges
non que en este Pueblo no ay cosa de
la que Comprehende esta pregunta —————

38.^a

40

En la Trigesima octava digeron
que en el y su Parroquia se man
tienen Veintey quatro Sacerdotes
yncluido el cura Parroco, y diez y
ochos Capellanes de menores, à demas
de los quales, ay onze eclesiasticos
ausentes que han sido Verinos y
Abitan en distintos parages que
tienen haciendas y Capellanias
en su termino como cesus Vela
ciones constara

39.^a

En la Trigesima Nona
digeron que en esta Villa no ay
Convento alguno Claustro, solo
si, un Collegio en que se mantienen

50
honne Collegiales, titulados de nuestra
Señora de la Encarnacion, sin que
este tenga Rentas ni haciendas
de Consideracion, Como Constara

a de su Relacion

40. Ma Quadragesima digeron

que en esta Villa, ademas de las
Rentas Generales, y Provinciales
ay la de Salinas, porque annual

mente se paga, diez mill, Ciento y
ochenta Reales, y treinta maras. 7.

La del Jabon de que hare mencion

la pregunta Veinte y ocho, y el efecto
de Arrendamientos a proporcion del

Verindario que se paga por los Verinos

del estado Pechenos del Pueblo en el qual
 no tiene su Magestad ni en la com-
 prehension de su termino Ventas
 ni fincas, ni mas que lo declarado en
 Cuyo estado por dicho Sr. Subdelegado
 se preguntò a los declarantes si entre
 los Vecinos de el ay algunos matri-
 culados, Maximeros, o Milicianos,
 queno esten en cuerpo Reglado, de-
 claren quien, y quantos; dixeron
 no ay alguno de los primeros, y que
 de los Ultimos ay quatro, quienes
 son Francisco Rodriguez, Miguel
 Sanchez, Juan Gomez Blanco,
 y Juan Cavallero Soldados

de la Dotacion de Milicias nume-
rarios desta Villa; todo lo qual
dixeron ser la Verdad, en que se
afirmaron, y en caso necesario se
pueden denegar esta declaracion, dije-
ron ser de edad, Dⁿ Andres Campos
de sesenta y seis años. Juan Cortes Abalos
de cinquenta y ocho. Dⁿ Alonso Malfeito
de Abalos de treinta y siete. Dⁿ Fran^{co}.
Carrasco Montero de cinquenta y dos,
Francisco Cortes yañes de cinquenta
y dos, Juan de Ramos Moreno de quax.
Dⁿ Pedro Malfeito de quarenta y ocho
Pedro fernandez Rebollo de cinquenta
y seis, Joseph Lopez de Silva de treinta
y quatro años. Dⁿ Alonso Carrasco

Livienses de Sesenta, Don Lorenzo
 Suarez de Figueroa de cinquenta y dos =
 Alonso de los de cinquenta y quatro: Alonso
 Cortes de quarenta y ocho: Juan Vazquez
 Barrero de quarenta y seis años poco mas
 o menos y lo firmaron, y por cada uno de los
 queno, un testigo Consu Mexico de qual
 Lo el escrivano do fee = Dⁿ Francisco
 Zerrallos y Zuriga = Dⁿ Andres Campos y
 Orrellana = Juan Cortes Arcebal = Don
 Antonio Malfeito Davalos = Dⁿ Francisco
 Carrasco Montero = Francisco Cortes
 yañes = Juan de Sanos Moreno = Don
 Alonso Carrasco = testigo Alfonso Antoni
 Gomez = Dⁿ Pedro Malfeito Davalos =
 Pedro fernandez = Alonso Cortes = Alonso
 de los = Dⁿ Joseph Lopez de Silva = Juan

Auxoy Barreros = Arsenio Juanfrans^{co}

Caldonoro y Nogales -

[Large decorative flourish]

[Faint, illegible handwritten text, likely bleed-through from the reverse side of the page]

100





10

S
de
que
das



1º
 Índice ^t Alfabético de los Nombres de los
 de esta villa de Guadalupe y forasteros Señores
 que tienen haciendas en esta villa contera
 das en el siguiente Registro.

	<u>CS</u>	<u>Folios</u>
1. 201	Alejo Marañón Garrido - - - - -	1º
1. 101	Alonso García Mancha - - - - -	14.
1. 211	ⁿ D. Alonso Malfredo Davalos - - - - -	24.
1. 311	ⁿ D. Alonso Malfredo Avila - - - - -	53.
1. 411	Andrés Juarez - - - - -	74.
1. 511	Alonso Linares Monroy - - - - -	82-b.
1. 611	Alonso Sánchez Serrano - - - - -	85.
1. 711	Alonso Serrano de Paulis - - - - -	88.
1. 811	Ara Gómez Parra - - - - -	89-b.
1. 911	Alonso González Clemente - - - - -	90.
1. 011	Alonso Riera - - - - -	95-b.
1. 111	Alonso Sánchez - - - - -	95-b.
1. 211	Alonso Linares Monroy - - - - -	100.
1. 311	Alonso Barrero Retamal - - - - -	101.
1. 411	Alonso Linares - - - - -	101.
1. 511	Alonso Morán - - - - -	104.

Alonso Munoz - - - - - 104-b.
 Alonso de Sanoz Pomatto - - - 105.
 Alonso Fernandez - - - - - 106.
 Alonso Movzillo - - - - - 108.
 Alonso Diaz - - - - - 108.
ⁿ
 D. Alonso Carrasco Monte - - - 108.
 Andres Roman - - - - - 110.
 Alonso Gomez Terrero - - - - 112-b.
 Alonso Marchen Ortiz - - - - 114-b.
 Alonso Barrera Nevolla - - - 120.
 Alonso Hipolito - - - - - 121-b.
 Alonso Gomez - - - - - 122-b.
 Alonso yamen - - - - - 123-b.
 Alonso Kieta - - - - - 126-b.
ⁿ
 D. Alexandro Casas - - - - - 126-b.
 Alonso Moreno Hava - - - - 131-b.
 Alphonso Gomez Texada - - - 133.
ⁿ
 D. Andres Campos - - - - - 134.
 Andres Salazar - - - - - 134-b.

2121	Alonso Manzano Roman	135.
2181	Alonso Latorres	136.
2281	Alonso Marcos	137-b.
2381	Alonso Lopez Nunez	139.
2491	Alonso Pizarro	139-b.
2512	Alonso Silo	140-b.
2612	Aguilar Mautem	151.
2715	Alonso Pina	151.
2815	^{n.} D. Alonso Carrasco Guzman	152.
2912	Alonso Perez	156.
3012	Andres Latorres	156-b.
3112	Alonso Perez	159.
3212	Alonso Couce	164-b.
3312	Andres Pineda	172.
3412	Alonso Garcia Pasqual	175-b.
3512	Alexa Guzman	177-b.
3612	Alonso Juan Pardo	178.
3712	Ambrosio Gomez Toros	179-b.

181	Antonio Lozano	181-b.
182	Alonso Sila	184.
183	Alonso Murgueta	185.
184	Alonso Grañueta	187-b.
185	Ambrosio Lerer	196.
186	Alonso Mariano Salome	213-b.
187	Alonso Berzosa	214-b.
188	Araa Barrizo	215-b.
189	Aurora Pallas	217-b.
190	Alonso Sila	218.
191	Andrés Lopez	220.
192	Ambrosio Murgueta	220-b.
193	Alonso Lozano	223.
194	Araa Sanchez Casco	224-b.
195	Alonso Palomares	225.
196	Alejo Mariano Bargas	225-b.
197	José María ⁿ Andrés Murillo	227.
198	José María ⁿ Alonso Murgueta	228-b.



229	n	D. Moris Ortiz Guerrero	229.
232		Andrés Siles	232.
232		Aguarín Jareñ	232-b.
234	a	D. Antonia Jarafo	234.
237		Anta Perrenas	237.
240	n	D. Antonio Márz	240-b.
241		Antonio Morfe	241-b.
242		Antonio Torres	242.

B

243	n	D. Bernardo Salvenas	243-b.
245		Bartholomé Sánchez	245-b.
245		Bernardo Tubro	245-b.
247		Bartholomé Martín Tubro	247.
248		Blas Barrieno	248.
254		Bartholomé Párriz	254.
254		Blas Moris	254-b.
259		Benavente de Argüas	259.
259		Paulo Díaz	259-b.



199	Bartolome Lopez	264.
200	Bartolome Ruyes Talomo	276.
201	Bernave Martin Rubio	277-b.
202	Bernarda Romero	283-b.
203	Bartolome Rodriguez	286.
204	Bartolome San Juan	286-b.
205	Bernarda Gomez	289.
206	Bartolome Lopez Merino	290-b.
207	D. Lucente Cortes	296.
208	Bartolome Lopez	350-b.
209	Plas Cortes	351-b.
210	Plas Juancas Diego Mauchos	356-b.
211	Plas Juancas	360.
212	Bernardo Benito Jordano	361.
213	Basilio Rubio	364-b.
214	D. Bartolome Malfeito	364.
215	Bartolome Munoz	364-b.
216	D. Bartolome de la Flor	365.
217	D. Baltasar de Barrio	365-b.

C

389	Cathalina Gomales Peiza	389.
390	Cathalina Arias	390.
391	Cathalina Gomez	391.
392	Cathalina Gomez	392-b.
393	Cathalina Lopez	393.
394	Cathalina Lopez	394-b.
395	Cath. Anouas	395.
396	Cathalina Lopez	396-b.
398	Cathalina de Arias	398-b.
399	Cathalina Sanchez	399.
400	D ^a Cathalina Alonso	400.
411	Cathalina Conas	411.
413	Cathalina Mauchon	413-b.
414	Cathalina Garcia Boca	414.
418	Carlos Matten	418-b.
423	Cathalina Lucas	423-b.
426	Cathalina Gomez	426.



Catalina Lozano - - - - - 426.

Catalina Ramos - - - - - 429.

Clemente Gutierrez - - - - - 431.6.

Catalina Andujar - - - - - 433.6.

Forasteros. Conde de Alcazar - - - - - 434.

Conde de la Roca - - - - - 443.6.

Conde de Salvatierra - - - - - 446.6.

Conde de la Pradera - - - - - 469.

Conde de Europa - - - - - 470.

D

Diego Martin de Ramos - - - - - 474.

Diego Mendez - - - - - 483.

Diego Fern. Alvarez - - - - - 484.6.

Diego Martin - - - - - 485.

Diego Mateos Gonzalez - - - - - 485.

Diego Amador - - - - - 485.6.

Doni Martin Paredes - - - - - 486.6.

Diego Fern. Lozano - - - - - 488.



182	Diego Garrido Palomares	491-b.
183	Diego Navarro Garrido	496-b.
184	Diego Navarro de Lamo	500.
185	Diego Gomez Diaz	504.
186	Diego Navarro Penamala	508.
187	Diego Fernandez Jimenez	511-b.
188	Diego Gomez Romero	514.
189	Diego Navarro de Lamo	515-b.
190	Diego Barrero	516-b.
191	Diego Jimenez	519-b.
192	Diego Hernandez	522-b.
193	Diego Gomez Blanco	529-b.
194	Diego Suarez	530.
195	Diego Diaz	539-b.
196	Diego Garcia Aguilera	540.
197	Diego Previllo	543.
198	Doni Puerto	546-b.
199	Diego Jimenez Arevalo	547.



	Diego San Sebastian	554.
194	Diego Canales	559.
202	Diego Celado	559-b.
207	Diego de Haros	559-b.
208	Diego Martin Seneca	560.
212	Diego Martin Pajuelo	562-b.
217	Diego Ramiro	564-b.
217	Diego Garrido	567-b.
217	Lampro Seneca	567-b.
217	Diego Truero	568-b.
217	Diego Martin Raubis	569-b.
252	Dom. Diaz	570.
forastero	Duque de Santa Cruz	570-b.
252	Duquesa del Arco	578.
n	o Diego de las Infantaz	579-b.
	Diego de Poves	581.
n	o Diego Cruzoniano	582-b.
252	Diego Niquencia	585.



(60)

585	Co	Guillermo Ferrn	585.6
586		Esuephana Diaz	587.
587		Esuevan Ferrn	587.6.
588		Esuevan Gornales	588.
589		Fern	588.
590		Fern ^{co} Silos	588.
591		Fern ^{co} Manuel Ferrn	591.
592		Fern ^{co} Conces. Avialo	595.6.
593		Fern ^{co} Conces Ferrn	604.6.
594		Fern ^{co} Manuel Mancha	609.6.
595		Fern ^{co} Romari Rubio	614.
596		Fern ^{co} Manuel as ^o	614.6.
597		Fern ^{co} Manu	617.1
598		Fernando Clemente	618.6.
599		Fern ^{co} Manu Mancha	619.
600		Fern ^{co} Sanchez Sal ^{co}	623.
601		Fernando Manu	623.6.



Juan^{co} Damiano - - - - - 624.

Juan^{co} Alvarez - - - - - 624-b.

Juan^{co} Anquas - - - - - 625.

Juan^{co} Gomez Furtu - - - - - 626.

Juan^{co} Gomez - - - - - 626-b.

Juan^{co} Lorenzo - - - - - 627.

Juan^{co} Roman Rubio - - - - - 628-b.

Fernando Cruz Jimenez - - - 633.

Fernando Cabrera - - - - - 634.

Juan^{co} Manzan Procarra - - - 635.

Juan^{co} Juan Guerrero - - - - - 636.

Juan^{co} Sanchez Perianes - - - 643-b.

Juan^{co} de Santos - - - - - 665.

Juan^{co} de Santos me^r - - - - - 666.

Juan^{co} Manchoz Trofo - - - - - 668-b.

Juan^{co} Rodriguez - - - - - 669.

Juan^{co} de Santos - - - - - 671.

Juan^{co} Salamea - - - - - 671-b.

770	Juan ^{co} Martin de Guzman -	671-b.
780	Juan ^{co} Carrero -	675-b.
781	Juan ^{co} Mateo Ferrero -	676.
782	Juan ^{co} Mateo met. -	677-b.
783	Juan ^{co} Mateo Blanco -	678-b.
784	Juan ^{co} Huerta -	680.
785	N. Juan ^{co} Martin de la Torre -	681.
786	N. Fernando Carrero -	681-b.
787	Juan ^{ca} Cortes -	686-b.
788	Juan ^{co} Blanco Pardo -	696-b.
789	Juan ^{co} Mateo yanes -	698-b.
790	Juan ^{ca} Diaz -	703-b.
791	Juan ^{co} Mancha -	704-b.
792	Fernando Medina -	707-b.
793	Juan ^{co} Guzman -	707-b.
794	Juan ^{co} Gomez Ledesma -	709-b.
795	Juan ^{co} Sanchez -	712-b.
796	Juan ^{ca} Gonzalez -	713-b.

215	Juan Manuel de Xucuma	115.
216	Fernando Conrera	116.
218	Juan Sanchez	118.6.
218	Juan. Dominguez Franco	118.6.
219	Juan Dominguez	119.
220	Juan de Lopez	120.6.
221	Juan Garcia Sueno	121.
222	Juan Palomares	122.
225	Fernando Trivaldo	125.
225	Fernando Garcia	125.6.
227	Ingenio Palomares	127.
230	Fernando Perez Arias	130.
238	Fernando Granada	138.
238	Juan Rodriguez	138.6.
240	Juan Lozano	140.6.
241	Juan Granada	141.6.
241	Juan Nava	141.6.
243	Juan. Perras	143.
245	Juan Sanchez	145.
245	Juan Gregorio	145.6.
247	Juan Garcia Igual	147.

281	Juan Galan	747.
282	Fernando Gomez Lopez	748.
283	Juan Sanchez	754.
284	Fernando Lopez	756.
285	Juan Navas	757.
286	Fernando Ruiz	757.6.
287	Juan de los Santos	758.6
288	Juan Hernandez	759.
289	Juan Manuel Rubio	760.6.
	Juan Valdeca	762.
	Juan Ruiz	764.
290	Juan Titor	764.
291	Juan Gomez	766.6.
292	Fernando Ruiz	773.6.
293	Fernando Alonso Sanchez	776.6.
294	Juan Manuel Rubio	781.6.
295	Fernando Gomez	783.6.
296	Fernando de Alana	783.6.
297	Juan Lopez	784.6.

216	Fr ^{co} Juan Perez	786.
216	Fr ^{co} Juan Barrero	786.6.
216	Fr ^{co} Juan Gornales	787.
221	Fr ^{co} Matheon Tanea	788.
221	n Fr ^{co} Pacifico	790.
247	n Fr ^{co} Fernando Alvarado	793.6.
282	Fr ^{co} Juan Gorn Guenado	794.6.
282	n Fr ^{co} Carrasco	795.
282	n Fr ^{co} Carrasco	797.6.
<u>G</u>		
282	Gabriel Nuevo	798.6.
282	Genovino de Llanos	799.
282	n Gregorio Badillo	802.6.
282	n Gornales Leal	803.6.
282	n Gornales Leal	805.6.
282	n Gregorio Diaz	807.6.
282	n Gornales Canabal	807.6.
282	n Gornales Merullo	808.6.

807	N.º D. Juan Amas	807.
811	Juan Gorriente	811.
813	Juan Garrido Jaen	813.
816	N.º D. Juan Juan Carrasco	816.
816.6	Joachim Garcia	816.6.
817.6	Joseph Martin He	817.6.
818.6	Juan Martin He	818.6.
819.	Juan Benavente	819.
854.6	Jerónimo Juanes	854.6.
855.6	Juan de Llanos Godoy	855.6.
856.	Juan Jim Buena Vista	856.
857.	Josepha Sanchez	857.
858.6	Juan Escanzado	858.6.
858.6	Juan Garcia Tufano	858.6.
860.6	Juan de Llanos Torres	860.6.
863.6	Juan de la Mancha	863.6.
868.6	Jph Martin Palomo	868.6.
869.	Juan Martin	869.

869	Juan Perez Prunz	869-2.
870	Joseph Morales	870.
870	Juan Damiano	870.
870	Joseph de Silva	870.
870	Juan Cannon	870-6.
871	Juanas Gornales	871-2.
872	Juan Perez	872.
872	Juan de la Mancha Ortiz	872.
879	Juan de Santos Quintano	879-2.
884	Juan Roman Benito	884.
885	Juan Melipe	885-2.
886	Joseph de Corada	886-2.
888	Juan Garcia Polo	888-6.
890	Jazimio Pucio	890-6.
893	Juan Garrido Tamen	893.
893	Joseph de Neixar	893-6.
893	Juan de la Haya Gorn	893-6.

896	Juan Antonio Barrero	896
900	D. Juan de Barrios	900
907	Juana de Barrios	907
908.6	Juan Parreño Silvestre	908.6
912	Juan Cases	912
913.6	Joseph Pulido	913.6
914	Joseph Serrano	914
915.6	Juan Antonio	915.6
915.6	Juan Garcia Serrano	915.6
916.6	Juan Moure Llano	916.6
920	Juan de la Oliva Serrano	920
923.6	Juan de Llanos Oriol	923.6
927	ⁿ D. Juan de Llanos Mancha	927
947	Juan Granada	947
948	Juan Guzman	948
948.6	Juan Pico	948.6
946.6	Juan Garcia	946.6

200	Juan Alfonso Revuarnal	946.b.
201	Juan Arias	954.b.
202	Juan de Ramos	955.
203	Juan Galan	956.
204	Joseph Antonio Pizarro	957.
205	Joseph de Medina	959.
206	Juan Alaciva	962.
207	Juan Román Rubio	962.b.
208	Joseph Barrero	967.
209	D. Juana Vidal	967.b.
210	Joseph Garcia Probes	974.b.
211	Juan Bivas	975.
212	Juan Gomez Blanco	976.b.
213	Juan Harquer	976.b.
214	Joseph Juan Casado	977.
215	Joseph Perro	978.b.
216	Juan Gomez Carrero	979.

2º

1º	Joseph Collado	980.
2º	V. Juan de Orellana	981-b.
3º	Julian Romero	982.
4º	Juan Mateo Palomares	983.
5º	Juan Fern	984.
6º	Juan Gomez Granero	984-b.
7º	Juan de Santos Rubio	985-b.
8º	Juan Garcia Juncos	987.
9º	Joseph Gill	989-b.
10º	Juan Lardero Juncos	990.
11º	Juan Mora	998.
12º	Joseph Pico	998-b.
13º	Juana Gomez	999.
14º	Juan de Alaraz	1000.
15º	Joseph Fern	1000.
16º	Juan Lorenzo	1002.
17º	Juan Poyon	1003.



080 Juan de la Rubia - - - 1003-b.
 120 Juan Garcia Colmenero - - 1004.
 150 Juan Polo maior - - - 1005.
 180 Juan Ruñes Zamarrón - - 1006-b.
 210 Julián Ruiz - - - 1008-b.
 240 Joseph Carrasco - - - 1012-b.
 270 Juan Fernandez Toraldo 1013-b.
 300 Juan Garcia Lasqual - - - 1013-b.
 330 Juan Gomez - - - 1014-b.
 360 Juan Luciano - - - 1015.
 390 Joseph Nieto Rubio - - - 1015-b.
 420 Joseph de Torres - - - 1016-b.
 450 Juan Monago - - - 1016-b.
 480 Juan Carrion - - - 1017.
 510 Juan Canavalle - - - 1017.
 540 Juana de Torres - - - 1018.

Joseph Lopez de Silva -- 1027.6.

Juan de Llanos - - - - - 1028.

Juan de la Mancha Silva -- 1032.

Joseph Ruiz de Llanos -- 1035.

Juan Morro - - - - - 1041.6.

Juan Cortes Aruaba - - - 1043.

Joseph Cortes Jurado - - 1045.

Juan Garcia Nobles - - - 1046.6.

Juan Gonzalez - - - - - 1052.6.

Juan Martines - - - - - 1057.

Joseph Perez - - - - - 1071.6.

Juan Ardas - - - - - 1072.

Juan Monago - - - - - 1073.

Joseph Guarcasa - - - - 1075.

Joseph Lopez - - - - - 1077.

Joseph Lopez Marquez 1079.6.

Juan Juan - - - - - 1080.6.



1101 Juan Joseph de Carvajal - - - 1083.b.

1102 Juan Torrienes - - - - 1083.b.

1103 Joseph Silos Barrucio - - - 1087.b.

1104 Joseph Cortes - - - - 1089.b.

1105 Juan Garcia - - - - - 1092.

1106 Juan Garcia Nobles - - - 1092.

1107 Juan Diaz Santos - - - 1093.b.

1108 Joseph Hernandez - - - 1095.

1109 Juan Perez - - - - - 1095.

1110 Juan de la Haza Jares - - 1095.b.

1111 Juan Varrero - - - - - 1097.b.

1112 Juan Cavallero - - - - - 1097.b.

1113 Juan Garcia Labrador - - 1098.

1114 Juan Garcia Labrador - - 1098.b.

1115 Juan Carrasco - - - - - 1099.

1116 Juan de Santos Mancha - 1101

1117 Francisco de Juan Luis Galeano - - 1145.



1117. Juan Romera - - - -
 n.º D. Juan Antonio Bravo 1119.
 n.º D. Juan Lorenzo de Caceres 1119.6.
 n.º D. Juan Lopez Caraga - - 1126.6.
 Juan Maria - - - - 1128.
 Juan Matheos Manchado - 1128.6.
 n.º D. Juan Ruiz - - - - 1134.
 Juan Duran - - - - 1134.6.
 Juan Moreno Plano - - - 1136.
 Joseph Gomez Masuelo - - 1139.
 Juan Vazquez Jaren - - - 1140.
 Joseph de Cabrera - - - - 1141.
 Juan de Godoy - - - - 1142.
 Julian Jaren - - - - 1143.6.
 Jazinto Ortiz - - - - 1144.
 Juana Rubio Canama - - 1145.6.
 n.º D. Juan Nieto Gofino - - 1148.
 n.º D. Sr. Joseph Godoy - - - 1151.
 n.º Joseph Parques - - - - 1152.6.

1153. n. Joseph de Lerma - - - - 1153.
 1153.6. Juan de la Mancha - - - - 1153.6.
 1154.6. n. Juan Fern. Amador - - - - 1154.6.
 1155. n. Joaquin Marañón - - - - 1155.
 1155.6. Juan Rubio - - - - - 1155.6.
 1157.6. Joseph Gomez - - - - - 1157.6.
 1158. n. Joseph de las Casas - - - - 1158.
 1158.6. n. Juan Antonio Carvajal - 1158.6.

L

1159.6. Luis Gomez - - - - - 1159.6.
 1162.6. Luis Garcia Peñis - - - - - 1162.6.
 1163. Leonor Coxas - - - - - 1163.
 1165.6. Leonor Sanchez - - - - - 1165.6.
 1166.6. Luis de Planes - - - - - 1166.6.
 1177. Leonor Sanchez - - - - - 1177.
 1177.6. n. Juan Figueras - 1177.6.
 1177. Leonor Peñis - - - - - 1177.
 1177.6. Lucas Preuarral - - - - - 1177.6.

2281 Leonor Pez de Lano - - - - 1177.6.

2282 Lorenna Duran - - - - 1184.6.

2283 Lorenna Garcia - - - - 1193.

2284 Lucas Calvo - - - - 1194.

2285 D. Lorenna Duran - - - - 1194.6.

2286 D. Leonora Pez de Lano - - - - 1213.

2287 Luzia Sanchez - - - - 1219.

2288 Lorenna Sanchez - - - - 1220.6.

Joaquines Lorenna Manzanera Lopez - 1227.

M

2289 Matheas de Lano - - - - 1227.6.

2290 Manzanera Gornales - - - - 1229.

2291 Manuel Sevillano - - - - 1229.6.

2292 Miguel Berruete - - - - 1243.

2293 Marina Gomez - - - - 1245.6.

2294 Mariana Reyes - - - - 1247.

2295 Marcos Borrero - - - - 1252.



1255 Maria Sanchez - - - - 1255.
 1256 Miguel Coxes mel - - - - 1255.
 1257 Maria San Juana. - - - - 1256.b.
 1258 Mateo Isidorio - - - - 1256.b.
 1259 Miguel Mexina - - - - 1257.b.
 1260 Miguel Frances - - - - 1258.
 1261 Matias Navarro - - - - 1259.
 1262 Maria Garcia - - - - 1259.b.
 1263 Melchor Bernice - - - - 1261.b.
 1264 Manuel Bernauca. - - - - 1262.
 1265 Miguel Sanchez Puchio - - 1264.
 1266 Miguel Sanchez - - - - 1266.
 1267 D. Maria Gutierrez - - - - 1267.b.
 1270 Maria Antonia - - - - 1274.
 1271 Maria Anas - - - - 1274.b.
 1276 Miguel Mancha - - - - 1276.b.
 1277 Matias Carravero - - - - 1277.

1277. *Manuela Gomez Cortes* - - - -
 1286. *Manuela de Ramos Jimeno* - - - -
 1293. b. *Miguel Meairo* - - - -
 1295. b. *D. Manuela Carrasco* - - - -
 1298. *Manuela Socorro* - - - -
 1298. b. *Manuela Thomasa* - - - -
 1300. *Manuela Munoz* - - - -
 1303. b. *D. Manuela Rogales* - - - -
 1316. b. *Manuel Gornales* - - - -
 1319. *Miguel Jimeno* - - - -
 1321. b. *Manuela de Ramos* - - - -
 1322. *Manuel Medina* - - - -
 1327. *Melchor Jimeno Becerra* 1327.
 1330. *Miguel Jimeno* - - - -
 1330. b. *Manuela Jimenez* - - - -
 1332. *Miguel Jimeno Mancha* 1332.

1151 Miguel Navarro - - - - 1333.
 1251 Maria Sanchez Parra - - 1333.6
 1351^a D. Maxima Revolto - - - 1337.6
 1451 Maria Cortes - - - - 1341.
 1551 Maria Garcia - - - - 1342.6.
 1651 Mateo Jimenez Gil - - - 1345.6.
 1751 Manuel Pomañ Benito 1346.
 1851 Manuel Garcia - - - - 1352.
 1951 Miguel Cortes - - - - 1353.
 2051 Maria Vega - - - - 1356.6.
 2151 Maximo Pulido - - - - 1357.
 2251 Maximo Jimenez - - - - 1357.6.
 2351 Melchor Gomez - - - - 1359.
 2451 Mateo Gomez Lopez - - 1360.6.
 2551 Maria Donora - - - - 1361.6.
 2651 Miguel Gomez Lorenzo - 1362.
 2751 Maria Gil - - - - 1363.

- 1. 1. 1. Maria Sanchez - - - 1363.b.
- 2. 1. 1. Manuel Romero Rubio 1364.
- 3. 1. 1. Maestra del Ramo de Comercio 1366.b.
- 4. 1. 1. Mariano Gomez - - - 1372.
- 5. 1. 1. Miguel de la Fuente - - - 1373.
- 6. 1. 1. Miguel de Ramon Suarez - 1373.b.
- 7. 1. 1. Maria Velada - - - 1377.
- 8. 1. 1. Maria Sanz - - - 1377.b.
- 9. 1. 1. Melchor de Ramon - - - 1380.
- 10. 1. 1. Manuel de Ramon - - - 1381.
- 11. 1. 1. Maestra Juan Garrido - 1382.b.
- 12. 1. 1. Miguel de Morales - - 1388.
- 13. 1. 1. Mateo Pardo - - - 1392.
- 14. 1. 1. Manuel Martin Cillalova 1394.
- 15. 1. 1. Miguel Guerrero - - - 1398.
- 16. 1. 1. Manuel Gonzalez - - - 1399.b.

1700 Miguel Rodriguez - - - 1101. b.
 1750 Matamoros Jimenez - - - 1102.
 1775 Matamoros Jimenez - - - 1102.
 1815 Maria Flores - - - 1103.
 1815 Maria Gomez - - - 1105. b.
 1815 Maria Jimenez - - - 1106.
 1815 Manuel Godoy - - - 1107.
 1815 Maria de Arqueas - - - 1108.
 1815 Miguel Gomez - - - 1109. b.
 1815 Mercedes Oliva - - - 1111. b.
 1815 Maria de Santos - - - 1112. b.
 1815 Mer^{tes} de Mig^{uel} Munoz Jimenez 1116. b.
 1815 Matheo Jimenez - - - 1119. b.
 1815 ⁿ D^o Miguel Campos - - - 1119. b.
 1815 Manuel Ortiz - - - 1121.
 1815 ⁿ D^o Matheo Vaca - - - 1121. b.
 1815 ⁿ Manuel Vaca - - - 1125.

Manzan Gomezales - - - 1432.

Manrico Malferitas - - - 1432.b.

Manrico Cortes - - - 1434.

Miguel Cortes - - - 1436.

Miguel Moros - - - 1436.b.

Matheo Gomezales - - - 1436.b.

Manuel Gomez - - - 1438.

Miguel Medina - - - 1440.b.

Manrico Miguel - - - 1441.

Miguel Moros - - - 1442.

Manrique de Mondefos - - 1442.

Manrique de Espinardo - - 1444.b.

Manrique de Lagarera - 1446.

Manq. de Castellanaco - 1447.b.

Matheo Moros - - - 1449.

FE

Francisco Gomez - - - - 1449.

Nicolau Marin de Alcantara - 1449.b.

Nicolau fructo Lozano - - - - 1453.

O

Ollanmanan - - - - 1454.

Onofre Salamancas - - - - 1455.b.

P

Pedro Cortes - - - - 1455.b.

Pasqual Teso - - - - 1458.b.

Pedro Montano - - - - 1462.b.

Pedro Garcia Vizana - - - - 1464.b.

Pedro Silos - - - - 1466.b.

Pedro Vazquez - - - - 1469.

Pedro Julian Meri^o - - - - 1469.b.

Pedro Tenorio - - - - 1469.b.

Pedro Lozano - - - - 1471.

Pedro Paredes - - - - 1472.b.

Pedro Fructo Revollo - - - - 1473.



1782 Pedro Alfonso - - - - - 1483.6.
 1783 Pedro Parra - - - - - 1484.
 1784 Pedro Ortega - - - - - 1488.
 1785 Pedro Malfreito ma^r - - - - - 1490.6.
 1786 Pedro Casaval - - - - - 1491.
 1787 Pedro Oliva Soriano - - - - - 1491.
 1788 Pedro Garcia Cavallo - - - - - 1493.
 1789 Pedro Garcia Pasqual - - - - - 1494.
 1790 Pedro Malfreito ma^r - - - - - 1496.
 1791 Pedro Olivas - - - - - 1497.
 1792 Paulino Gomez - - - - - 1499.
 1793 Pedro Gonzalez - - - - - 1499.
 1794 Pedro Roman - - - - - 1499.6.
 1795 Pedro Siles Villalobos - - - - - 1504.6.
 1796 Pedro Roman - - - - - 1502.6.
 1797 Pedro Jimenez Cava - - - - - 1503.6.
 1798 Pedro Barrera Cox - - - - - 1505.6.
 1799 Pedro Perez - - - - - 1506.6.

1508 Pedro Cortes - - - - - 1508.
 1510 D. Pedro Medfeco - - - - - 1510.6.
 1526 D. Pedro Campos - - - - - 1526.6.
 1565 Pedro Nieto - - - - - 1565.
 1565 Pedro Julian - - - - - 1565.6.
 1566 Pedro Martin Garrido - - - 1566.
 1567 Pedro Carrasco - - - - - 1567.6.
 1569 Pedro Barado - - - - - 1569.
 1569 Pedro Ruiz - - - - - 1569.6.
 1579 Paulino Garcia Leon - - - - 1579.6.
 1580 Pedro Garcia Leon - - - - - 1580.
 1581 Juaniz Garcia - - - - - 1581.6.
 1583 Pedro Sanchez Casapal - - - - 1583.
 1586 Juaniz Romero - - - - - 1586.6.
 1589 Pedro Carronca - - - - - 1589.6.
 1591 Francisco Pedro Gonzalez Morzillo 1591.
 1591 Pedro Sorano - - - - - 1591.
 1592 Pedro Oliva - - - - - 1592.

n.º 7
 D. Pedro Canasaco - - - - - 1593.6.
 n.º 8
 D. Pedro Godoy - - - - - 1599.6.
 Pedro Manuín de Tanguán 1605.6.
 n.º 9
 Pedro Manuín Ferrón - - - - - 1609.6.
 n.º 10
 Pedro Alonso Parra - - - - - 1612.6.
 n.º 11
 D. Pedro Manuilla - - - - - 1613.6.
 n.º 12
 Pedro Sánchez Pajares - - - - - 1614.
 n.º 13
 Pedro García Cárdenas - - - - - 1615.
 n.º 14
 D. Pedro de Torres - - - - - 1615.6.
 n.º 15
 D. Pedro Prodrig Zapata 1616.
 como Proveedor de la Defensa
 al Comodoro - - - - -
 n.º 16
 Pedro Truero Martín - - - - - 1616.6.
 n.º 17
 Roque Guisacanes - - - - - 1617.6.
 n.º 18
 Roque Perea - - - - - 1617.6.
 n.º 19
 Prodrig Lopez - - - - - 1624.
 n.º 20
 Roque Ramírez - - - - - 1626.6.



Roque fraile - - - 1627.

Profratris Mattheos - - - 1629.

S.

Sebastian Carrero - - - 1630-b.

Sebastian Linares - - - 1630-b.

Sebastian Gorren - - - 1630-b.

Sebastian Gorren Gramera. 1631-b.

Sebastian Tenena - - - 1634.

Santiago Godoy - - - 1634.

Sebastian Carrero Teram, 1636-b.

Sebastian Gra. Pineda - - 1638-b.

Santiago Gorren - - - 1640-b.

Salvador Garza - - - 1644.

Simon Benito - - - 1648-b.

Sebastian Diaz - - - 1648-b.

Simon Teada - - - 1649.

Sebastian Carrero - - - 1652.



2-1521 Sebastian Marches 1656.
 Sebastian Panera - - - 1657.6.
 7-8021 Sebastian Medina - - 1659.
 Silberre Gomez - - - 1659.2.
 2621 Sancho Forbis - - - 1660.
 2-3021 ¹⁰¹ Sebastian Silos - - - 1660.6.
 foraris
 2-2621
 2-2621 Thomas Roman Rubio - - 1661.
 2-2621 Thomas Nieto - - - 1661.
 2-1821 Thomas Pulido - - - 1661.2.
 1821
 2821 Thomas Lorenzo - - - 1661.2.
 2821
 3-2821 Thomas Roman - - - 1662.2.
 5221 Thomas Gomez tejero - - 1666.6.
 1721
 2-2721 Thomas Gonzalez - - - 1667.
 2721
 2-2721 Thomas Garcia Cyfara 1668.2.
 2721
 2-2721 Thomas Blanco - - - 1671.
 2721
 2-2721 Thomas Diaz - - - 1671.
 2721
 2-2721

1671 Salazar de Bango -- 1671-6.

D.

1672 D. N.º de Inés de Guzmán -- 1672-6.

J

1673 D.ª Inés Arias -- 1673.

1675 Inés Gra. -- 1675-6.

Inés Ferrn -- 1676.

Inés Díaz -- 1676-6.

1677 Inés Alvaran -- 1677.

1680 Inés Sánchez -- 1680-6.

1684 Isidoro Francisco -- 1684-6.

1684 Isidoro de Panader -- 1684.

Inés Gornales -- 1688.

Inés Sánchez -- 1688-6.

1689 Inés Sánchez Viuda... 1689.

1691 Isidoro de Arroya -- 1691.

1692 Inés de Guébana -- 1692.

1693 D.ª Inés de Guada -- 1693.

1693 Prebendarios de Propios -- 1693-6.

1698 Valles Comunes -- 1698.

Especies	Calidades	Productos en on en n.º	Clases
Hortaliza y Frutales	La fanega de primera calidad produce	800	1ª
	La de Segunda	600	2ª
	La de Tercera	400	3ª
Zencados	La fanega de primera cali- dad produce en los 100	180	5ª
	La de Segunda	120	7ª
	La de Tercera	90	8ª
Cercadas no Cercadas	La fanega de primera cali- dad produce por	135	6ª
	La de Segunda por	117	8ª
	La de tercera que se abate un año y se caza en otro produce	60	9ª
Finas	La fanega de primera cali- dad produce	240	4ª
	La de Segunda	180	5ª
	La de Tercera	120	7ª
Molivo	1 c. Una sola calidad	6	10ª
1º F. C. S.ª	1 c. Una sola calidad	3	10ª



Noticias

Que cada fanega antigua de este territorio se
usaba en Sierra de Luño Capas para fanega y
quatuilla de trigo, fanega y media de Levada y quin-
ce Celestines de Hadas, tres de Gananzos o nueve
de Cerezo y en ella el Ramiro de Chacabanda Ca-
pas de Vinya con la dimension correspondiente

Que la misma fanega antigua se ha regu-
lado por diez mill varas Castellanas de Super-
ficie en quadras segun Consuebro

Que por causa de prolijidad se ha ocurrido en
estas Regiones alas pontadas antiguas labrada
la copiosa de que se van el Secano, mediane
aque en el territorio hay solo cinco Huertas
de Regadio de Hornalza que la nota de ser
acompana alas mismas pontadas

Que en ellas no hay plantacion de frumales
solo de nab qual Arbol que se halla en las
Vinas en cuya utilidad annual va reculado
y que los olivos puestos en el Secano
diferentes de los que se cultivan en Consuebro

respecto de que en esta parte informan lo que
basta las Respuetas Grates

Que tambien se omite alas mismas
tierras la coleccion del terrino de uexpeza
respecto de que va grabenado sus ynterese en
todas las que comprenden el terrino

Que las tierras que seduzen Cercada p.
formase y conuayan en Marquis Sepanado
por ser tierras quedada fruto con ynterese
sunt velis ha regulado adoze famogal ser.
por una ducena si fueren de primera calidad
si de segunda ocho y si de tercera seis acuo
Asi como parece Uega el productos de forma
se seguir informan las mismas respuetas

Quedanore p. Lindero alas tierras de
terrino las veredas Canenas, del Camino
sin otra coleccion se entiendo el queso de
Sevilla y tambien la mayor parte de las
mas Libradas que son de la Jurisdiccion

Que d. Alexandro Cortes que queda p.

Lindero en algunas ocasiones entendiéndose no
briar de. Juan ^{co} Alexandro con quien se hizo
diferencia de Lugar y lo mismo quando se
nombró de Lindero al Conde de Salvatierra
ma que era muchas partes de Cataluña Man
guera de Lituania y es todo una misma Cosa
sin distinción

Fue quando se da por Lindero un An.
sin mas expresion se entendiéndose de las del
referido Conde de Salvatierra el de Maban
de el de la Poca, D. Baltasar de Arca o D.
Juan Perez de Bango o de Cardenas
no haber otras.

Fue quando en la Desplazacion de
una de Lavon subeste que en esta villa un
solo paraje se apellida con diversidad de
nombre de fountes que sonan con concen
tos y Camanar Confuso. algunos de
las Conos y Confusiones en las antea
das se ha adobado y Combienas
que cada uno de los tales parajes se

ponga p. los Manqueadores todos sus nombres
antiguos y modernos y reparen las distancias
para que por este medio se ponga mas facil
mente en conocimiento de la Situacion y dis-
tancia de cada pieza

Que vago el nombre de Rozas se ponga
la mayor parte de las tierras Labradas de
este termino y para evitar la Confusion que
reultaria p. la ynfirmitad de pocas etia-
mas que se apellidaron con el nombre de Rozas
que les va puesto se le aumentaran los nom-
bres de otros sitios y Caserios que las distan-
quen segun tubieren p. preciso los manque-
adores

Que quando a las tierras Labradas se
da por lindero un poseso se entienda solo
tierra gratuita e incluida.

Que el Pedro y Miguel de Morales Her-
manos aun que en los deslindes y Manqueos
se distingan es un solo Lindero por estar
su hacienda proindivisa

Que donde se da p. Lindero a Lances

de Medelhir con licencia de sus señores, non
bre comarcan de fundacion de un Patronato
que se llama Zancargo y Pocher Diego de To
ves vecino de Medelhir en Cauzo de Med
delhir diego de su muger aquien Joca.

Que de las vicarias que se daban de los her
rederos de D. Juan de Truxa el Pocher de
Juan de su hijo vecino de la Mancha
aquien van Canoadas.

Que la Casa Canoadas de la Parada de
D. Juan Campos es un bierno de Miguel
Campos su hermano fiscal de Salamanca
con quien la vicaria promulgada

Que adonde se da St. Cindero el Corral
se cria en la Canoadas y donde pasan
los ganados que se crian en Puestas

Que las Vinas de este vicario
no tubieren el plantado correspondiente se
nota en las puestas no padieren sus frutos
quebra das que lo venieren y querian
dar respectos con motivo de Desabuso

En su Desplazamiento

Que el Lindero que se da a las todas Cintas
del Reino es un Callejón o pasadizo que hacen
inmensitables sus pagos.

Que las Cargas y impuestos sobre las fincas
que comprende este Regimiento Correspondientes
alos Señores A. del re. figuracion con L. y Pr. a
los Censos Preciosos: a los perpetuos con L. P. y
alos Memorias perpetuas con M. P. cuya sig-
nificacion Cero en el verbo de la Comprehension de
Libro pero se nota que quando se ponga alguna
en la expresion a perpetua o redim. se entien-
de a la ultima Clase por que si fuera abapre-
miada se expresaria en sus asientos.

Que las vicarias de este territorio y las de
Ampuñana y Manizcoas sus anexos en la Catedral
de esta villa y sus condes Cellas de Campana, villa
Tobieras y Santa Maria del Castillo, los que de-
biere entre los Arceobispos que manifestaron
las Consecraciones del Contador de Rentas de
reales de forma que en una o a, y auro en

una pieza de tierra subcede a otra parte de los
Diezmos que se da a la Villa de Campana,
parte de las dehesas de las dehesas de San
ta Maria del Castillo con sus rentas y el
de no haberse apunado con separacion la
parte de Diezmos que pagan los señores de
Christierna y Manchirica que son Campana
de Guanera cuyo Parrocho nombra lo es de los
referidos señores de que proviene esta y de otros
con un cano de los cuales Diezmos si mayor con
esta operacion de Intercomunicacion de las rentas y
secularas que los señores de Intercomunicacion en que
sea si necesario.

Que las partes con que en cada una de las
rentas de los Diezmos las manifestaciones y
su Certificacion al mismo Concedido de Intercomunicacion
de rentas y que a cada uno de los canos de los
señores que se refieren de Intercomunicacion de las
rentas Generales respectivamente se que los señores
que se refieren de Intercomunicacion de las rentas

efecto de un Reino venerable que se haze
de quanto se dize en el concepto Guano y Guano y
los que se llamaron Sobras que son aquellos gra
nos que no caeren Comoda division entre panes
cuerpos los porzuen en especie

Que la fabrica de la Yofia de Guano que
es de un noveno se aplica en la parte que le co
rresponde los Diezmos de este territorio y los tribu
tos de Chusima y Manchua con la Indu
cion de que se trata de su haver por ma
de de Chusima una parte y ninguna de
la Manchua lo que se nota por que se venen
los de los de Guano y Campa de la Ch
una no se abienta de la.

Que en consecuencia de lo de la Causa de
Guano se recibe la parte que le toca en Cilla de
Campas de los Diezmos de los otros tres pueblos
sin que ninguno de sus Thementes reciba parte
si voluntariamente no les cediese alguna de la
tercera que aproveccha

Que las vicinas de la Yofia de la fabrica
de las villas de la Cofradia de los Manu

Capellania de S. Salvador Sancho de Oria y la
del Convento de Religiosos de la Universidad de
Medellin que para su sostenimiento se pagan de
comunes de los Cargados lo que a proporcion de sus
Calidades les puede corresponder. Correspondera
con un año de gratificación mediantes aque si
las Universidades libras de Diezmo como aco
tributar por esta ventura lo que la Real equi
valencia aminorada de tercias.

Que las Sumas que adeudan las tercias
de este Reino y las de Christiana y Manchada
por los motivos prenotados van Cargados si en el
no en esta operacion del M. Obispo de Navarra
a quien se particularmente corresponden

Que las Deudas existentes en esta tierra
devan reguladas y reproducidas proporcionalmente se
que los Navarros con lo que se ha pedido que
unificacion y conseguido si confirmacion que
ha sido el Real de Navarra del estado y tenen
de Medellin con respecto a las Alcaualas y
de las mismas ventas y Alcaualas que
cha de los diezmos de Navarra existentes que

aquellas Dehesas Cuya Duenia las aprovechan
con Ganados propios no pagando Abcavala
aquellas que con sus poseedores las Arrienden
tampoco contribuyen con el diez p^o Ciento de
Abcavala de vendidas por razon de gozar
el fuero eclesiastico se ha verificado p^o lo que
dixeron algunos y otras que ganados manutienen
de que especie y qual sea la Costumbre de re-
gular ditas la manutencion de Cada Causa
de los mismos Ganados y del ynterese sean cosa
mirada por los Ganaderos Extranjeros y Traveseros
de la mejor opinion y diligencia y verdad y
por sus declaraciones y Relaciones Juradas que
incluye el Juicio de Descripcion de Dehesas se
ha acordado cada una la Comunidad que la
aprovecha apropiacion al Ganado que man-
tiene y uso acostumbrado en que ha precedido
el mas ventajoso Comercio

Y es lo tocante a Dehesas y tierras de
Baldios en quanto como el Deyn Uellor
Montes Paredes y caidos de su Jurisdiccion se

haciéndose para cada una de ellas un padrón
y formando las repuestas reales de donde se manifiesta
la conveniencia común que tienen estos
aprovechamientos y que no se halla ni de
seguro orden a quien cargo esta. Venerables
Maqueados los Sinos Vallias y Dehesas Comu-
nes del estado, medida substancial exceda
de su calidad número de las repuestas a cada
una de Dehesas sus Corderos vacas y con
fronteras. Lo uno para dar a conocer la
dical substancia al Pueblo y sus señores y lo
otro para su en adelante la Comunidad de
estado. Cede en Taxideria a persona estos
vallas opante a ellos aprovechando los go-
biernos que vendan al modo que lo hacen
o suelen hacer con la Dofina de los mor-
tes comunes del ganado cuya utilidad
dividen apropiados los Pueblos de la Comu-
dad como un reconocimiento a los señores
curados de la Conchunon a esta Cita.
Uno mediante aque señore la repues



de que ay Superior que maliziaron en sus
relaciones se hazen Canos de algunos Canos que
viven les pagan como quonien en la Suda no
se consideran Canos de ellas ni menos han
presentado rezon a que se ynfiere vena con
motivo de legitimacion y establezen Creditos q.
no les compete ostante perdidos de este genero
de gravamenes coartando conpuzca las
relaciones de Arrendador y feudatario de las ha
puetas la nova de no verificados p. Canos de
Justificacion

Quelas memorias perpetuas y Canos de
tabla lo van del Cura, Panocho y Coleccion
adonde pertenecieren y devon pertenecieren cocepto
las de la Cofradia de S. Pedro cuyo Abad y Conde
lunas es constante las celebran con ynteres
al Panocho como estatuto de hermandad
y las de Capellanias donadas con poco van
Canos de este p. quanto las celebran con
mismo Capellano que las poseen con motivo
a ver estas el radical ynteres de su fundacion

para sí las tales Capellanías exhibieren por sus
tas reales que no fueren de otro, o de lo que
aunque lo sean en sus en diferentes Pueblos
Corresponden las Mises tan como a la Colección
de Memorias adonde se han aplicado.

Fue en los Arzobispados de Tarragona qual Comproven
de este libro se ha de tener y Comproven
con la Colección de un solo pino respecto a que
son todas las drenta villas y no por de este.

Fue los Solares perdidos de las Haciendas
de aunque incapaces de formar renta de
Duenos van Marquedados y Comprovenidos en los
requeridos con la misma exposición por si
los Prebendados y recibieren de la realidad
en adelante.

Fue alos Melares de Tarragona que en un
las Riberas de este Arzobispado les va regulado en
reputación. Jales la realidad que son de
sus Duenos respectivo requiridos y Com
bernerias de cada uno.

Fue con Embargo de haberse ha a cargo
de la producción Anual de las Haciendas de regadío

Yuelas Cargas de los dichos que se han de
quitar Capellanias y curatos de Catedral Co
responder a si se por sus meritos novatos con
ocasion en particular y porque a los reyes de
las mismas Cargas que se han presentacione
se conoze el quanto de este tributo con separa
cion mediante a que cada uno de los dichos
de y curatos como son para cada uno de los
por no averiguarse suplico que los reyes y re
dos oficiales a audiencia que los ganaron con
su trabajo.

Fue aunque en algunos verbales se
mas reduce con Catedral los quales Cargas de
Medellin es abuso y no se debe permitir con
quatro Capellanias de Man. sup. de Santa
Marques, de Santa Victoria, de Juan Fel
zena, y de Juan Joseph de la Vera Cruz Ca
pellanias fueren dotadas por un solo funda
don con igualdad de curatos y Sacer

Yuelos eclesiasticos de Guadalupe y Santa
Manchisa Oliva y Valderoblanco quacione

tierras en venta de término se ha verificado que
con la intermediación que tienen del, las concesi-
onarias de su venta, con sus motivos se omite y
otras diligencias para expresarse a continuación
de cada una, pero si no obstante lo dicho sucede el
que alguno no puede adquirir las mismas y las
no dadas a ventura se expresen a quienes y si que
previsto como et de las de las fabricas Cofradías
y vecinos forasteros que lo adquirieren.

Fue la Casa Colegiata que se dice Colegio de
la Encarnación aunque no está declarada y el
Colegiata ordinario como Casada y que las
señoras Colegiatas que la avitan la Guardan
voluntariamente, se admiten Comendados el
no Manqueadas, más se en regular algunas
y el de otros de los que se dice.

Fue a D. Miguel de Morales Paredes
de un Tulo de su venta ciento y veinte y tres
mill tres que se pertenecen y compra que ha
por sus procedimientos, dejando la Católica
Magistrado de N. de quanto que está en posesión
de un embargo de que manifestar no produciendo

Ya
8.1

2
C
7
t
t
9

[Faint, illegible text covering the majority of the page, possibly bleed-through from the reverse side.]



Yo de Guareña Prov. de Badajoz Condado de Mérida

Libro que comprehende las tierras de labranza
dehesas, quexas, casas, censos, ganados,
colmenas, y quanto se averificado, criste
y produce utilidad en este termino per-
teneciente del estado secular así avi-
tantes en este Lugar como forasteros
que con distincion es como se sigue...

Alexo Martin

Taxado

Una casa en la calle
grande con su corral
cavalleriza y pajax de
quinze baxas de pence y

tiene & fondo linda por la

Derecha con Corral & los artil

Herederos & Juan Rubio

por la izquierda con Juan

Garrido Yañez cuio al

quiles anual se Regula

por Ciento y diez ^{yr} _{yr}

Y una piera & tierra

al sitio del Zebual de

tante medio quanto se

lequa & dos fanegas una

& segunda calidad y otra

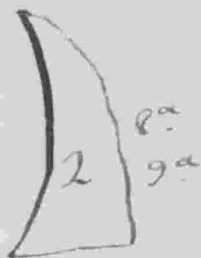
2
La tercera linda por Levant.

te con Juan Matheo Janer

Poniente D. Ynente Cortes

Noxe exido por el Conesil

desta Villa Sux el Noacho



el Cebrial es como se

figura

otra piera a tierra

al sitio del Cebrial distante

medio quarto de legua

tres fanegas y quaxilla

las dos y quaxilla de

Segunda Calidad la una a
tercera linda a Levante Dⁿ

Juan Tran. Poniente Dⁿ Pedro

8. 2^a

31
9

Campo Norte el Conregil su

Dⁿ Yizente Cortes es como

se figura.

Una pieza de tierra

del sitio de los Carrascales

distante medio quarto de

lequa de dos fanegas de pu.

meza Calidad linda a

Levante con Dⁿ Juan

Fran^{co} Poniente la Viuda

Pedro Romero Norte D^o

6^{ta}
2

Pedro Campos Sur Capella

ria de D^o Diego Matheos

es como se figura.

Otra pieza de tierra

al sitio de las Lomeras de

tante un quarto de legua

11

de fanega y media de ter

reno calidada linda a Lev.

9^a
11

Alonso Sanchez Poniente

D^o Pedro Campos Norte

Domingo Diaz Sur el Crído

A Nptina es como se figura.

Una pieza de tierra al

suro de la horca distante

medio quarto de legua de

una fanega de tercera ca

linda linda a Levante

Ambrosio Perez Poniente

Santiago Godoi Norte el

Concejal Sur el Negro

el Zebrian es como se

figura.

9a



Otra piza a tierra

del sitio del pozo a Juan

Arenas distante un quarto

a legua a dos fanegas y

media a Segunda Calidad

linda a Levante P. Lorenzo

Suarez Poniente el camino

a lomo Norte Carlos Man

Palomo Sur Blas Cortes

es como se fig.^{1a}

Tiene a carga dos

Alas Nadas que por su

8^{va}
21

limona se paga en cada

un año seis reales y diez y

siete mrs. Vn al cura Parroco

Otra pieza de tierra

al pazo de Martin San-

chez distante un quanto

de legua de dos fanegas y

media de primera calidad

linda a Levante Capellania

de Dn Pedro Arias pno

Poniente camino del Lomo

Monte Vuido de Joseph

60
24

11

56
A Silva San Fran. Joseph

Es como se figura.

Tiene a carga una

Misa Negra que por su

limosna se paga dos rrs.

y quatro mrs en cada

un año al Parrocho.

Otra pica de tierra

al sitio del arroyo distante

medio quarto de legua

de una fanega y tres cele-

mines de segunda calidad

linda à Levante Dⁿ Alonso

òlivas francas Poniente el

Epido Norte Tran.^{co} & Llanos

8^a

1y 3^e

Sus Pedro Fernz. Rebollo

es como se fig^a

Otra piera & tierra

al sitio de la Jarona dist^e

media legua, & una fanega

& Segunda Calidad linda

8^a



à Levante Dⁿ Fernando Li-

zano p^{no}. Poniente Tran.^{co}

& Llanos Norte Dⁿ Juan

de Llanos Sur D^{no} Fernando

Piasso p^{no} es como ref^{ra}

Otra piera & tierra

al sitio & Yoza la china

distante medio quarto &

legua & res Zelemines &

segunda calidad linea a

Levante Santiago Gomez

Poniente Vueda & Marcos

Palomo Norte Camino

& Yoza la China San Juan

Canasco es como ref^{ra}

8^a

62.



Una pieza de tierra al
sitio de buena Christina dis-
tante un quarto de legua
de una fanega de Segunda
calidad linda a Levante
Camino de Baldozores Son.
Juan Gomez poro Norte
Capellania de Dr. Juan
Gomez Bravo pto su
Andres Juarez es como
se figura.
Una pieza de tierra

ga
1

ga
2

al sitio de buena Christiana

distante un quarto de legua

de una fanega y nuebe

de termines de Segunda Cali-

dad linda a Levante Cami-

no de Valdetorres Poniente

Don Alonso Mafeico Torre

Nicolas Martin San

Capellania de Don Juan

Gomez Bravo pño de la

sellin es como ref^a.

8a
1492

Una piera e tierra al

sitio e buena christiana

distante un quanto e legua

e una fanega e Segunda

Calidad linda a Levante

Camino e Valdetorres Pon.^{te}

Manuel Martin Nonte

Capellania e Dr. Juan

Gomez Bravo p^{ro}. su

Alonso Cortes es como

se figura

8^a
1



Otra piera e tierra
 al sitio e buena christiana
 distante un quarto e lequa
 e seis lelemines e prime
 ra calida linda a Levante
 Fran. Gonzales Poniente
 Pasqual Lepo Norte N. e
 las correptiones e ite
 dellin Sur Viuda e

6a
 62.

Pedro Romexo es como
 Otra piera e tierra
 e figura

Otra piedra & tierra
a el sitio de los Aquilares dis-
tante un quarto & legua
& seis leguas & primera
calidad linda a Levante

Miguel Benítez Poniente

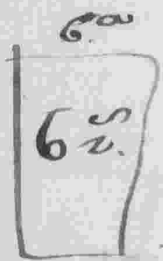
Dn Juan Ramiro p^{ro}.

Monte Dn Vicente Cortes

Sra Antonio Lorano

es como se figura

Otra piedra & tierra



al camino el alcornoque

distante medio quarto de

lequa y una fanega de

segunda calidad linda a

Levante Matheo Perez

Poniente Dr. Lorenzo Suarez

Norte Pedro Larra Sur

8^{al}
1

Joseph Blasco es como

se figura

Otra piera y tierra

al camino de la dehesa

distante medio quanto de

legua & una fanega y seis

Zelemínes & primera Calidra

linda á levante Dⁿ Pedro

la Hoia Poniente Juan Ma^r

theo Yañer Norte Dⁿ Alonso

Malfeito & Abalos Sur

Pasqual Zepo es como

se figura.

Otra pieza & tierra

al sitio & la hoia distante

un quanto & legua &

una fanega y seis Zelemínes

6^a

4^a
6^z

log
1

2^a Segunda calidad linda a

16-

Levante D.^o Vicente Cortes

Poniente D.^o Andres Campos

Surte Camino & Balberde

8^a

V^{ta}
1-62

Sur D.^o Balthasar & Var

gas es como se fig^a

Otra piera & tierra

al sitio de las Taxonas

distante medio quarto &

lequa & una fanega &

primera calidad linda

a Levante Juan & Llano

Mancha Poniente Sebastián

Yarero Retamal Norte Dⁿ

Andrés Campos Sur camino

el Manantial es como se

figura



Otra pieza de tierra al
sitio el Manantial distante

medio cuarto de legua de

una fanega de primera ca-

lidad linda a Levante Dⁿ

Alonso Malfeito Poniente

Dⁿ Pedro de Paredes Norte

Viuda de Pedro Romero

Sur camino el manantial

es como se fig^a



Otra pieza de tierra al
Camino de Villagonzalo distan-
te medio quarto de legua
de una fanega de Segunda Ca-
lidad linda a Levante Cap^a
de D^{no} Alonso Oliva frances

Poniente Bartholome Perez

North Joseph Serrano San

Exido es como se ve

Otra pieza de tierra

al quite de los Barriales dist.

un quarto de legua de nuebe

delemnes de Segunda Calidad

linda a Levante Viuda de Alonso

Garcia Mancha Poniente D^{no}

8^a
1

Pedra Anias p^{ro}. Norte Alonso

8^a

9^a

Pedra Larazo Sur Exido es

como se figura.

Otra piedra de tierra

al sitio de los Sacros distan

te medio quarto de legua

de una fanega de segunda

calidad linda a Levante

con el R^oacho Poniente

de Clemente Jañer p^{ro}.

8^a

1

Norte a Exido Sur el

R^oacho es como se fig^a.

Otra piedra de tierra al

sitio de las Puercas distante

medio quarto de legua de

tres Leñmines a Segunda

Calidad linda a Levante

Ambrosia Gomez Poniente

Fernando Perez Norte

el Negro Sax el Capitan

8^a
32.

tiene un olivo es como

el de un olivo en la

se figura.

Otra piedra de tierra

de gran calidad

al río de la Casapa distan

te una legua & una fanega

& tercera calidad linda

à Levante y à San D. Miguel

Campo Poniente ~~San~~ D.

el Remecino Norte D.

Fernando Carrasco es

como ve figura.

Otra pieza de tierra

al río de las Costas de

tante medio quarto &

legua & una fanega

ga



8



y sus Telemnes e Segunda

Calidos linda a Levante

Jn Sebastian Mathias pro

Poniente Diego Martin

de Hanos Nove tierras

de las Concepciones e de

de llin su el Epido es

como se figura

Otra pieza e tierra

al sitio el camino al

Manantial durante medio

quanto se legua e nueve



8a
1y6e

8
E

8^a

9^a

delimitados de Segunda Cali-

dad linda a Levante tierras

de las Concepciones de Me-

dellin Poniente Dr. Juan

Laco Norte Dr. Pedro la

hija su camino de

manantial es como

se figura.

Y una cerca marcada

para forro al río el

que distante cien pasos

de quatro delimitados de



Segunda Calidad produce

3.^a
Az.

sin yntermision y es como
se figura.

Quatro Bueyes para

Sabraz

Yna Yegua

Tres Tamentas

Un Zardo de Indio

Alonso Garcia

Mancha

Yna Casa en la calle

Los Llanos con sa Corral

de ocho varas de frente y

dies y ocho de fondo linda

por la derecha D. Alonso

Malfico de Anias por la

y izquierda D. Julian Vaner

pro. año de alquiler anual

de Reula por sesenta

y seis reales un

Tiene de carga deca

en quinquenta reales

Vellon & principal que

su Redito son Veinte

y dos Reales y diez y siete

maravedis que se pagan

á las madres Concepciones

& Medellin.

Yna pica & tierra

al Camino & lomo dist.

un quarto & legua & una

fanega y seis celemines

& segunda calidad linda

à Levante Marques de

Alvarred Poniente el

Camino delomo Noava

Jn Pedro Campos San

tierra de la Iglesia es

como se figura.

8^a
1762

Tiene de carga quin-

ientos y Zinquenta que

sus Rentas anuales son

dier y seis Reales y diez

y siete más. repagan

á las Concepciones á las
Medellin.

Otra piedad á tierra

al sitio de los Bermejas

les distante media legua

de una fanega á segunda

Calidad linda á Levante

Jn Alonso Quiñeres

Poniente el Conde de la

Roca Norte Juan Salgado

Sun Juan Romanes



como se figura.

Otra pieza de tierra,

al camino de la Zarza

distante media legua

de una fanega de tercera

calidad linda a Levante

Poniente y Norte con

D. Juan Roman P.º.

Sus Dehesa de la oliva

es como se fig.^a

Otra pieza de tierra



al sitio de los Carneriles

distante dos leguas & tres

faneças & tercera cañada

linda a Levante con d'ixo

yo el Balio Poniente

la dehesa del Vincon Norte

Diego Cortes Diaz San

grn Alonso Ramiro es como

se figura

Otra pieza de tierra

al camino de Totalachinas

9a
3

2

Distante media legua

de seis leguas & tercera

9^a

62

Calidad linda à Levante

Juan de Llanos Mancha

Poniente Dr. Vicente Cortes

Storax H^o de Polonia Ma

thos San Alexo Lorano

es como se fig^{ra}

9^a

3

Otra piedra de triaxa

al río de los Aquilares

Distante un quarto de



legua e nueve leguas

e segunda calidad

a Levante Juan e Santos

Mancha a Poniente Juan

Mancha mayor Norte

Juan e la Mancha Sur

8^a

9^a

Juan Arco Barrero es

como se figura

Tiene a cargo ochenta

entos, Nales e principal

sus Cortos anuales son



veinte y quatro Rales que
se pagan á Dⁿ. Marcos
Montes p^{ro}. de Mexapatas.
D^{na} otra pieza de tierra
al río de Cabildo distante
media legua de río de
termines de tercera cali.
sea linda á Levante Blas
Yaroso Poniente Fran.
Mancha Norte dehesa
de Valdetorres sur las
beredas es como se fig.

9a
62

20

Tiene de carga ciento

17

Ochenta y tres reales

Vellon de principal sus

Reitos anuales cinco

reales y diez y siete mrs.

se pagan á las concepciones

de la V. de Medellin.

Otra pieza de tierra

al sitio de Valcondillo

distante media legua

de sus términos de

tercera Calidad linda à

Levante y Poniente tierras

de la Iglesia al Norte

Franc. Mancha al Sur

Alonso Silos es como

se figura.

Otra pieza de tierra

al río de las Copinas

distante una legua

de dos fanegas de tercera

Calidad linda à Levante

99
62



Juan Gonzales Poniente

el baldo Norte Francisco

Matheos al Seno Sur

9a
2

Juan Fran. Gonzales

es como se fue

Otra piera de tierra

al sitio de los Carrizales

11

distante una legua de

dos fanegas de tercera ca

9a
linda linda a Levante

2

el baldo a Poniente y Norte

12

Juan Alonso San Juan

Matheos es como se fig^a

31

Otra piera & tierra
al sitio & los frontones dis-
tante una legua & Zedmin
y medio & tercera calidad
linda a Levante D^o Vicente
Cortes Poniente Diego

9^a

1 1/2

Moxeno Norte Diego Pa-
lomas Sur Fran^{co} Matheos

y es como se fig^a

Una Viña al sitio
& Llano distante media
legua & tres Zedmines
& tierra con doscientas Zepas
& segunda calidad linda a

5^a

32



31/

21

Levante Alonso Manago
 Poniente Bartholome Pie
 to Monte Luis Moreno Six
 Fran. Mancha es como
 se figura
 Un Buey para labrar
 Dos Tumentas
 En Alonso Mal
 feito e Malos
 Una casa en la calle
 los lianos con su corral
 Cavalleria y Pajar tiene
 treinta varas e frente
 tres e fondo linda por la



de fecha Dn Juan de Abalos

Altamirano pto. por la

yguerras de la y los

Reyes a los alquiler

se regula anualmente

por ciento treinta y dos

xxv

Y una pica de tierra

al rto de la Charca diste

un quarto de legua de dos

fanegas y tres celemines

de primera calidad linda

à Levante Dⁿ Pedro Sodoi

6^a

2 y 3/2

Poniente Dⁿ Pedro Campos

North el erido San tierras

suas es como se fig.

Otra piera & tierra

al sur el trapero de tante

un quanto & legua &

dos fanegas & pumera

calidad linda à Levante

Dⁿ Juan & Abalos Poniente

6^a

2

Dⁿ Vicente Cortes North

Camino & Lomo San

tierras suyas es como se
figura.

Otra pieza de tierra
al camino de la Mancha
ta distante un quarto

de legua de una fanega
y tres Termines de pñ.

mera calidad linda a le-
vante D. Pedro Alonso

Yacer Poniente D. Pedro

6^a
1 y 3^a

Campo Norte D. Vicente

Cortes Sur Fran^{ca} Cortes

es como se figura

Otra piera de tierra
 al río el camino de la
 Mancha distante un quar-
 to de legua de una fanega
 de primera calidad linda
 a Levante de la Mancha
 Hogares Poniente camino
 de la Manchita Norte Juan
 de Lano Mancha de
 en veinte Cortes es como
 se figura



Otra pieza de tierra
al río de los Roncales
distante media legua
de dos fanegas de segunda
calidad linda a Levante
Dn Pedro Rubio Souente
Francisco Perera Norte
Dn Pedro Malfico Sur
Dn Fernando Cortes O.
como se figura.



Otra pieza de tierra
al río el Yarrual diste.

75
Cavera distante un quarto

de laqua de tres fanegas

de primera calidad linda

a Levante y Poniente de

Fernando Cortes Torre

heredero de Naraiso Nu



ñez San Alexo Garrido

es como se figura.

Otra pieza de tierra

al Camino de la Dehesa

distante un quarto de



legua & una fanega &

25

primera calidad linda

à Levante Manuel de

bastian Perez Ponente

Camino à la Dehesa Noxe

6.^a

la Marquesa & Loxiana

1

San Joseph Gutierrez es

como se figura

Otra piera & tierra

al Cerro & la Caverna

distante un quarto de legua

de dos fanegas de primera

calidad linda a Levante

don Juan de Abalos Poniente

Nicolas Martin de Lanos

Monte don Pedro Campos

6a

2

San Juan Robles es como

se figura

Otra piera de tierra

al Tesoro de la Caverna

distante un quarto de

legua de dos fanegas y

seis Telemmes & primera

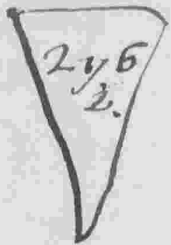
Calidad linda a Levante

Da Cathalina Alonso

Poniente Dr. Fernando

Cortes Norte Dr. Juan

Peñafiel San Camino



& Valverde es como se

figura.

Otra piedra a tierra

al sitio de la Escovata

distante un quarto de p

legua e una fanega e

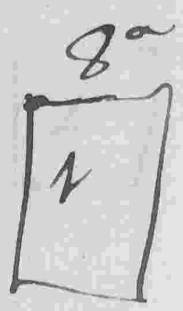
segunda calidad linda a

Levante Francisco Roman

Poniente Dr. Pedro de la

Hoya Norte Dr. Baltha

zar e Barças San



Francisco Blasco es como

se figura.

Tienen e carga

dos Misas Cantadas

que por la limosna se



pagan en cada un año

27

dore Nales Vellon al

Cura Nitor

Otra pieza de tina

al río el trapero de

tante medio quarto de

legua de Zinco fancegas

y seis Zelmínes de pri

mexa Calidas linda a

Levante Carrino de lomo

Poniente Capellania de

gr Monso Retamal Norte

gr Vizente Cortes Sur

Salvador Sarrúa es como

se figura.

Tiene a carga dos

Misas Nradas que por

su limosna se pagan

seis Nales en cada un

año al cura Nator.

Otra pieza a taxa.

al río el Ndon distante

Sybo.

un quarto de legua

tres fanegas de pavnexa

Calidad linda a levante

Dr. Pedro Malfeito Ponien

te Dr. Juan Juan Norte

Dr. Juana Vidal San Dr.

Pedro Alonso Jañer pto.

es como se ve

Otra piedra de tierra

al río de Cabildo distan-

te media legua de una

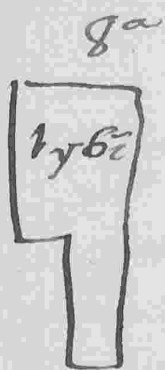


fanega y seis Zelemínes

2^a Segunda Calida Linda

à Levante D.^o Juan Fran.^{co}

Poniente D.^o Pedro Malfeito



Noxe dehesa & Valde torres

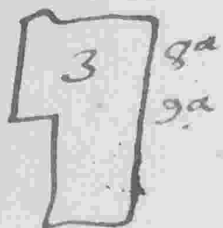
Sur Pedro òliva Lorano

es como refiq.^a

Òtra piera & triza

2^a 2^a C.
1^a 3^a C.

il sitio & Cavildo distante



media legua & tres

fanegas 2^a Segunda Calida

una l. tercera linda a

29

Levante D. Pedro Malfo

Poniente y Sur D. Juan

Juan^{co} Norte Ochosa l.

Yalco torres es como se

figura.

Otra piera l. tierra

al sitio l. las heredades

tante medra l. equa l. una

faneqa l. segunda calidad

linda a Levante D. Pedro

Malfito Poniente y Norte

Don Juan Juan Carrasco

Sur las Venegas es como

se figura

Otra piera & traza

al camino de la Dehesa

distante un quarto de

legua & una fanega y seis

de almudes & segunda ca-

liza linda à Levante ca-

mino de la Dehesa Poniente

8.^a

1.

Jⁿ Balthasar & Barqes

30

Monte la Ochesa San D^o

8^a

1766

Juan Fran^{co}. Carrasco

es como se fig^a.

Otra piera & tierra

al sur & los R^{os} de los

distante Zinco quatro

& legua & quatro fan^{ts}

9^a

1766

y seis Zelemnes & tercera

Calidad linda a Levante y

San Juan Sanchez Albestre

Poniente Dⁿ Juan Juan Carras-
co Monte D^a Maria Rogales
es como refie^a.

Tienen a carga los
seis púras a tierra que
ántezeden tres mill r^{ta} a
principal, sus R^{tos} Anuales
son trescientos y noventa
r^{ta} que se pagan a Pedro
Sanchez Pajares Verino
a Dⁿ Benito.

Otra piera a tierra
al camino a la dehesa diste.



medio quarto a legua a
una fanega a primera cali-
dad linda a Levante Dⁿ Juan

4.

Fran. Carrasco Poniente Cami.

31

no a la Dehesa Norte de Pedro

Sodó San D. Donato Leal esco.

no se figura.

Tiene a carga quinientos

Rales a principal Reditos

anuales quinze Rales que

se pagan a D. Alonso Ortiz

Supremo Verino el año

a S. Servan.

Dixta piera a tierra al

sitio a buena christiana

un quarto a legua a una

faneqa a segunda calidad

linda a Levante Alexo



Sanudo Poniente D. Juan

8^a

4

Matheo Ronce Alonso Su-

tos San Capp^a de D. Anteo.

no Bravo es como se fig^a

tiene a carga tres años.

tos Nales Vellon de pñica.

pal Nicos anuales nueve

que se pagan al Convento

de las Concepciones de Me

vellin.

Orax pñica de tñra d sitio

de buena cristiana dist. quanto

y medio de legua de fanega y



señal de demarcación de Segunda, 32

Calidad linda a Levante

y Norte de Fuente Cortes

a Poniente el Camino el

Alcañogue Sur de Juan

el Abalos por es como

se figura.

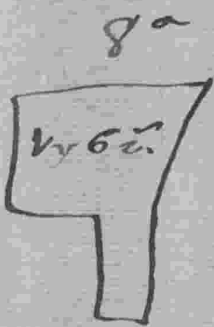
Otra pieza de tierra

al río de la hora distante

cuarto y medio de legua

de señas de Segunda

Calidad linda a Levante



8^a P. y Monte Dⁿ Pedro Campos

6

Suz Dⁿ Sebastian Mathes

P^{ro}. es como ref^a

Se Otra piera & tierra

al riuo el manantial

distante un quanto & lequa

& tres fanegas & segunda

Calidad linda a Levante

Rodrigo Mathias Poniente

8^a

3

Alexo Garrido Monte la

Marquesa & Loxiana San

el camino al manantial

2



es como refugura

Otra pieza a tierra

al río de la Jarana

distante un quarto

legua e dos fanegas y me-

dia e Segunda Caldad un-

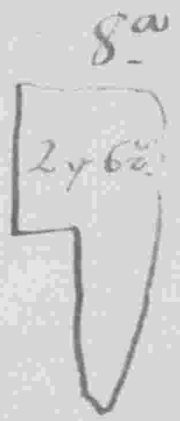
da a Levante D. Pedro So-

doi Poniente D. Balthasar

e Barças Norte D. Vicente

Cortes Sur Camino el

manantial es como refu.



5

Otra pieza de tierra

al Camino el manantial

distante medio quanto a

legua e dos fanegas e se

gunda Calida linda ade-

vante Juan Cortes Poniente

la Marquesa e Loxiana

Norte el Camino sur

Epido es como refugio.

Otra pieza de tierra

al río e los Vermesales

8^a

2.



Distante un quarto de legua

de tres fanegas de Segunda

Calidad linda a Levante

Don Fernando Cortes Poniente

Don Juan de Abalos Norte

8^a
3

Don Sebastian Mathos Sur

Don Blasio es como se
figura.

Otra piedra de tierra

al sitio de las Costeras de

tante medio quarto de

legua e dos fanegas e ter-

cera Calidad linda a Lev.^{te}

gn Pedro Campos Poniente

Blas Romo Monte Coedo

9a
2

San Camipo e la Sarrá

es como refi.^a

Otra piera e tierra

al sitio e los Bermejales

distante quatro y medio

9a
10a

e legua e diez Termines

e tercera calidad linda

à Levante y Sur D. Juan

35

de Abalos Poniente D.

Fernando Cortes Norte

Camino de la Manchita



es como se fig^a.

Otra pieza de tierra

al río de los Gramadales

distante un quarto de le-

gua de quatro fanegas

tres de segunda calidad

una de tercera linda a

Levante el Conde de Alba

Mal Poniente D. Vincente

Condes Norte dehesa boial

ga ga



Sux la Marquesa de Loxiana

es como se figura.

Otra piedra de tierra

al s'no de los Manantiales

distante un quarto de

legua de seis Terrenos

de segunda calidad linda

a Levante D. Sevastian

March. Poniente D. Vicente

Cortes Norte Camino el

manantial San Marquesa

el Loñana es como se fig.

Una piedra a tierra

al sitio el trapero distante

un quarto de legua a una

fanzaga y tres Termines

de segunda calidad linda



a Levante y Norte D. viz.

Cortes Poniente Marquesa

De Loxiana Sur Manuel

Sebastian Texer es como

se figura.

Una pieza de tierra

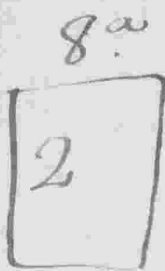
al riuo de las Carreras

distante medio quanto de

legua de dos fanegas de

Segunda calidad linda a

Levante y Sur D. Andres



Campo Poniente las

Carreras Norte la Marquesa



La Loñana es como se

figura.

Otra piera de tierra

al sitio del Zano de la

Cavera distante medio

quarto de legua de una

fanega de primera cal.

da Linda a Levante de

tho Medina Poniente de

Fabian Garcia Frances

Monte de Brotes Campos



Su camino al Samero
es como se fig^a

Otra pieza de tierra
al río el q^{ro} distante
un quarto de legua de

seis Zelemines de primera
calidad linda a Levante

Don Juan Francisco Carrasco

Poniente Herederos de Mel

choa Asencio Norte Cam^l

al Samero San Juan Arzobis

6^a
6

6^a
4

Yannero es como se fig.

Otra pieza de tierra

al sitio el Terro de la

Caveira distante medio

quanto de legua de quatro

fanegas y seis Zelemnes

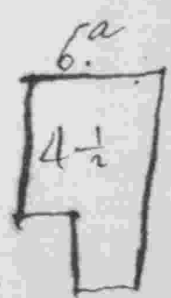
de primera calidad linda

a Levante D. Juan Juan.

Carrasco Poniente D. Juan

de Sanos Norte Francisco

Roman San Camino del



Camero es como ref^a.

Otra piera e tierra

al sitio de los granuxos

distante un quanto e legua

e una fanega y seis Zele.

mines de tercera calidad

linda a Levante Camino

al Puerto Poniente Ca-

pellaria de Dⁿ Juan e

9^a

1762

Labera Norte Dⁿ Alonso

Malfeito Anias San Alonso

Ramiro es como ref^o

Otra piedra de tierra
al río de el Cerro de la

Enrina distante un quarto
de legua de una fanega

de excelente calidad linda

9a
1

a Levante Negro de la

Enrina Poniente en Ter

nando Cortes pro Norte

Miguel el Oxelano Sur

en Diego Rubio es como



se figuras.

Otra piera a tierra

al sitio el camino de la

Manchita distante un

quarto de legua de una

fanega de segunda calidad

linda a Levante Uuida

Lorenza Revollo Poniente

Juan Cascos Norte el

Camino Sur tierras de la

Iglesia es como se fig^{al}



Otra piedra & tierra

40-

al río de la Matilla de

tante un quarto de legua

de modo a ser el de
dos fanegas y ves de

mines de Segunda Calidad

linda a Levante y Norte

Dr. Alejandro Cortes Ponc.

ente la Marquesa de Lo

mana Juan Juan de la

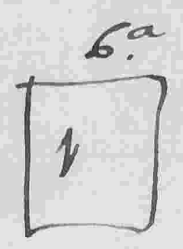
Mancha. Dize es como

se figura.

276
e.



Otra piera & tierra al
 sitio & los garvanales dist.
 medio quanto & legua & lo
 una fanega & pimerca
 Calidad linda à Levante An
 brorio Peres Poniente
 Juan Ramiro Monte la



Marquesa & Loxiana sup
 dr Pedro Campos es como
 se figura.

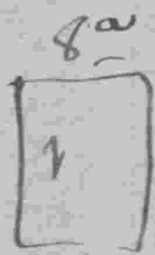
Otra piera & tierra
 al sitio del camino & la



manchita distante medio
 quanto & legua & sus Tele
 mines & pimerca Calidad

linda à Levante Juan &
Llano Mancha Poniente
el Camino Norte Viuda
& Esteban Suxía Polo Sa
D^o Pedro Rubio Clariana
es como se figura.

Otra piera & tierra
al sitio el camero distante
un quarto & lequa & una
fanega & segunda calidad
linda à Levante Francisco
Matthias Jañer Poniente



Dices Ferrnander Norte
Bart^o Perez en el camino
el camero es como se fig^a

Otra pieza de tierra

al sitio de la Taxona dis-

tante vn quarto de legua

e una fanega de Segunda

Calidad linea à Levante

Mero Tercio Poniente

8^{va}

el camino Norte Baxt^{me}.



Perez Sur Tercio de Manos

es como se figura.

Otra pieza de tierra

al sitio de la Taxona dist^e.

vn quarto de legua e tres

fanegas & segunda calidad

42

linda a Levante Paricio

Romero Jonente D. Diego

Matheos Jañer Monte

D. Alonso Olivas Sur

Manuel Sevastian Lerer

es como se fig.

Otra piera & tierra

al sitio de la Taxona de

tante un quarto & legua

& tres fanegas y tres cele

mínes, una y tres quartillas

4

3

12



A segunda calidad y una

y media y tercera linda

a Levante el monte Pon^{te}

en Bono la Hoia Monte

ga ga Diego Sanchez Sur Dⁿ

37
32

Joseph Fernandez e como

se figura

Otra piedra e taxa

al sitio de las Rozas d^{ca}

Zinc quanto e quatro

fanegas e tercera calidad

linda a Levante D. Vizente

Cortes Poniente Viuda

43

& Juan Mathcos Norte

9a

Diego Macias Paloman

4

Sua Vereda & Castil Ru.

bio es como se fig

al sitio de las

Otra pieza & tierra

al sitio de las Coxinas dista

una legua & una fanega

y ocho Tlemines & terces

9a

176

za Calidad linda a levante

Don Juan de la Hava son



herederos de Juan Ferrnand

de Jaxaldo Nove D. Juan

Juan Carrasco Sur Barth^{me}

Peres es como se fig^{ra}

Ótra piera de trña.

al sitio el Cerro de las

Matas distante Linco

quartos de legua de dos

fanegas de tercera calidad

ga

2

linda a Levante Diego

Lorano Poniente D. Juan



Francisco Carrasco Norte

Fernando Texeno Sur Ouida

& Alonso Mancha es

como se figura.

Otra pieza de tierra

al otro de las Matanzas

distante cinco cuartos

& legua & cinco fanegas

& tercera calidad linda

a Levante y Norte de Juan

Juan Carrasco a Poniente

5



Capellania de Dⁿ Sebastien

M^{te}. p^{ro}. San el Corno

mentidexo es como ve fig^a

Otra piera de tr^{ia}.

al sur de las Malfitas

distante cinco quantos

de legua de diez fanegas

de tercera calidad linda

a Levante Dⁿ Vicente Cortes

Poniente Dⁿ Juan Franco.

Monte de la Iglesia San

9^a



10



7

D. Maria Nogales & como

se figura

Dixa piedra Tierra

al suro La fuente el

Palomas distante Zinco

quantos & legua & ona

faneqa y seis Zelemnics

& tercera calidad linda

a Levante Nancasco Cortes



Archalo Poniente y sur

Jn Juan & Abalo Monte

D. Juan Fran. Carrasco

es como se fig.^a

Otra piera de tierra,

al río el Palomar no.

tante Zinco quantto


de legua de dos fanegas

de tercera calidad linda

a Levante y Poniente de

Mania Nogales Monte D.

ga



Fran. Rubio sur D. Juan

Fran. Carrasco como



se figura.

Otra piedra e tierra

al sitio de la Isla de Santa

Zinco quatro e legua

e dos fanegas e tercera

Calidad linda a Levante

Poniente y Norte de Sta.

Marina es como de Sta.

Marina de Sta. Marina
theo Baca es como e

figura.

Otra piedra e tierra

9^{va}
2

2



al sitio de la Toia distante

Zinco quatro leguas e

tres fanegas e tercera

Calidad linda a Levante

9a



Poniente y Norte de Maria

hogales San de Maria

su figura es como se

figura.

Otra piedra de cana

al sitio de los Tollares

distante Zinco quatro e



2 legua 2 fanega y ras

47

Telemunes 2 tercera Cab.

da Linda à Levante

Morco Para Poniente

Pedro Ruiz Norte Cerro

mentidero Sur D. Pedro

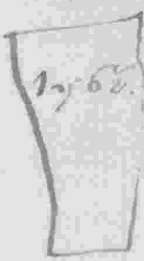
Mexia es como se fig.

Otra piera 2 tierra

al sitio de los Reales dist.

anco quanto 2 legua

2 fanega y media 2 tercera



Calidad linda a Levante y

Noche el Cerro mentidero

9a

1766

Poniente D. Juan de Alba

los San D. Pedro Mexia

es como se figura

Otra piedra de traxa

al riuo de los pozos diste

tres quartos de legua de

una fanega de segunda

1

Calidad linda a Levante

Noche y caa D. Juan



Juan Carrasco Poniente

Juan Ramirez Pto.

es como se figura

Otra pieza a tierra

al río a los pozos dist.

tres cuartos a legua a

nuebe Zelmínes a tercera

Calidad linda a Levante

Juan Francisco Carras

co Poniente Manuel

Sebastián Peter Norte



la Dehesa boial San dn

9a

9a

Juan Fran. es como se
figura.

Otra piera & truu.

al sitio & los poros Dist^e.

tres quartos & legua

& Zinco fanegas quatro

& segunda calidad y una

& tercera linda a Levante

9a 9a

5

dn Juan Fran Poniente

dn Balthasar de Bargas

Monte Dehesa Boial

49

San Camínno & Villagon

zalo es como refio.

Otra piera & tira

al sitio & los poros don

tres quaxtos & legua &

dos fanegas & segunda

Calidad linda a Levantada

Dn Juan Francisco Carrasco

Don Pedro Alfaro

Monte D. Maria Guierrez

8a
2

11

San Camino & Va Gonzalo

es como refi^a

Otra pieza & trna.

al sitio de las Copinas

distante una legua & una

faneqa y seis Zelemines

& tercera calidad linda

à Levante Npacho el

poro & Mancha Poniente

Don Juan de Albalos Nove

Don Juan Ruve Sur Don

93
Va
N. y
62



Seos Sodoí es como a fig.

5a

Otra piera a tierra

al sitio de los Tollares

distante una legua a

dos fanegas a Mexera

calida y linda a Levante

y Poniente D. Juan de

Abalos Norte Pedro Ruiz

Sus tierras de las Con-

sepciones de Medellin es

como a figura.

9a



Otra piedra a tierra al
vino el poro a Martin
Sanchez distante un quarto
de legua a nueve Zelembrer
a segunda Calisaa linda
a Levante Dr. Xizente Coxes
Poniente Francisco Matheos
Asencio Noxe Diego Martin
a Llanos el maior far
tierras a las Concepciones
a Medellin es como ve^{ra}
Otra piedra a tierra
al vino a los poros disu.
tres quartos a legua a

6.

una fanega y seis Termini

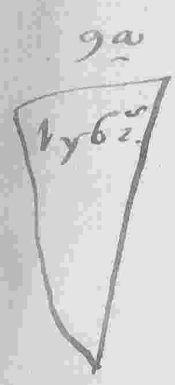
51

nes a tercera calidad linda

a Levante Santiago Soto

Poniente Mateo Parra

Noxe Camino a Villagon



zalo Sur Diego Martin

a Standard maior es como

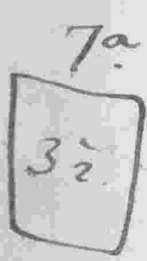
se figura

Una Texca mixada

para forraje en la calle

Cañadilla a tres Termines

a Segunda Calidad tiene



dos Olivos produce sin yn

terminion es como se fig.



Una Viña al pago el
Hospital distante media
legua y una fanega de
segunda calidad con mill
Zepas linda a Levante
Bartholome Rubio Lonien



te y Norte D. Fernando
Cortes p̄o. Sur D. Alexan.



que Cortes es como se
figura

Y en Colmenar al sur
de el balde arenales dist.



tres quartos e legua mu

rado con Zinquenta y

Lino Colmenas es como

(55)
Colmenas.

se figura.

Perave treinta Na

les Vellon e on principal

e Lenso Noimble e mill

que tiene e una Escritura

contra la persona y bienes

e D^o Fran. Manuel e

Suerta y en especial so

bre una Casa en la Calle



al Baro.

Dose Bueyes para

Labrar.

Quatroüentas se

venta y nueve obejas.

Veinte y seis Carneros

Setenta Primales.

Sesenta y quatro

Terros a dos años.

Tres Mulas para

la labor.

Tres Tumentas.

In Monso Malfeto

53

Aguas y Cortes

Yna Casa en la Calle

de los Llanos con su Corral

Cavallería y paxax tiene

de frente diez y seis varas

de catorze de fondo linda por

la derecha Juan Ventura

por la izquierda Monso

Saxia Mancha un

alquilen anual se regula

por ciento y diez mil y no

Una pieza de tierra

al sitio de las Quercitas

distante quinientos pa-

sos de dos fanegas de segun-

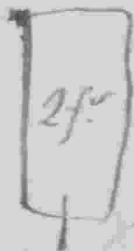
da calidad linda a Lev^{te}

Don Fernando Cortes Pio

Poniente Juan Moreno

Largo Norte el Espido

ga



Sea Camino de la Parra

es como se figura.



Tiene a carga de chorien

tos veinte y quatro reales

el principal de los animales

veinte y quatro reales y

veinte y quatro más un

que se pagan a la Capp

que fundo Dn Alonso Mar

tin Gutierrez en la Oliva

sobre dos fanegas de tierra

sino el valle

Otra piera de tierra



al sitio de la Tola distante

un quarto de legua e dos

faneças e Segunda Calidad

linda a Levante D. Sebas-

tián Mathias Poniente

y Norte D. Juan Luis

8a

2

Su Crijo es como se

figura.

Tiene e carga onze

lidas Riadas y que por

su limosna sepaga en



cada año veinte y cinco

Males Vellon

Otra piera & tira.

al sitio de las Carrasca

les distante medio quar

to & legua & dos fan.

& segunda Calidad linda

a Levante Viuda & Pedro

Romero Poniente

do Campos Monte herede

ros & Sr. Alonso Anas Sus

8a
2
1



Dr. Diego Matheos p^{ro}. es

como se figura

Una piera & tira

al surio el Cebual Rio.

tante medio quanto &

legua & una fanega y

seis Zelemines & segunda

Calidad linda a Levante

Dr. Alonso Oliva Poniente

Basilio Rubio Norte N.

gacho el Cebual Sur

1762

1762



tierras de la Iglesia es

como se figura

al sitio de la

Otra pieza de tierra
es allende de
al sitio de la horca de

tantos doscientos pasos

de sus Telemnes de

cerca Calidad linda a

Levante D. Juan Joseph

Retamal Poniente Viuda

de Juan Garrido Monte

el Errio San Camino de

9a
62

11

Christina es como se

figura.

Otra piera & tina

al río el Cerrillo de

tante doscientos pasos &

quatro fanegas & segun

da Caldas linda a Les

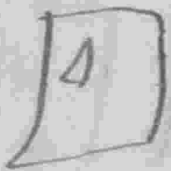
vante D. Vicente Cortes

Poniente Marquesa & Lo

mana Noxe el Crudo Sur

D. Vicente Cortes es como

ga



se figura

Otra piera e tñra

al río e la Reina vis

tante un quarto e te

gua e tres fanegas e

tercera calidad linda


a Levante en Alonso

Olivas Poniente D. Juan

Matheos Norte D. Pedro

Campos Sur Camano

El Ticon e como se ve



Otra piera & tñra
 at sivo & Tora lachina
 distante medio quanto &
 legua & una fanega y
 seis Idemines & tercera
 Calisad linda a Levante
 Vinda & Alonso Taxua
 Mancha Poniente Juan
 Elaglancha Norte
 tierras de la Iglesia San
 Camino & Toralachina

9a
 H. 60



es como se figura.

Otra pieza de tierra

al sitio El Camino de

la manchita distante

medio quarto de legua

de nueve lemnas de

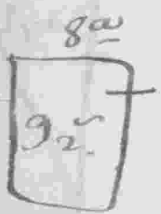
segunda calidad linda

a Levante Fernando de

verso Poniente Juan Mas

dehesa Norte el Camino

Sus Alonso Tutos es como



se figura

Otra piedra a tñra

al sitio el Cerro de la

Encina distante un quan-

to a legua a una fanega

a segunda calidad linda

a Levante con tierras

del Convento de S. Juan.

a Medellín Poniente de

8a



Juan de Abalos Torre

tierras de las Concepciones



de Medellin Sur D. Ale

vando Cortes es como se

figura.

Otra pieza de tierra

al sitio el Cerro de

Juan Flores distante

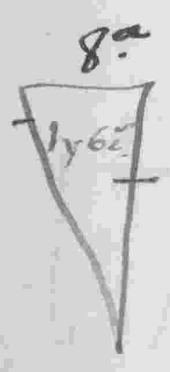
un quarto de legua de una

fanega y seis Termines

de Segunda calidad linda

a Levante dehesa el game

no Poniente de Javian



García Noste Pedro olivas

Sux herederos & Leonora Ma

fia es como se fig^a

Otra piera & tira.

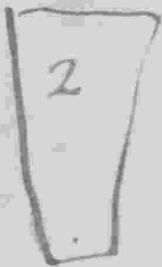
al río de los Mondales

distante un quanto &

lega & dos fanegas &

segunda calidad linda

ga a Levante de Pedro Ala



Hoya Poniente tierras

ala Iglesia Noste Pedro

Olivas San Dⁿ Alonso

Otra e como se fig^a

Otra piera de tierra

al sitio del Cerro de la

Cavera distante un

quanto de legua de qua

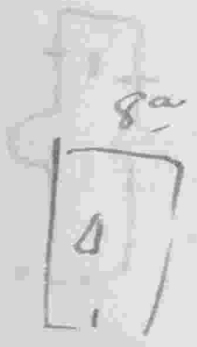
tro fanegas de segunda

Calidad linda a Levante

tierras de la Iglesia Ponⁿ

ente Dⁿ Pedro Malfeito

rente Diego Martin



7.
El Llano Sur d^r. Pedro Cam
pos es como se fig^a.

Otra piera & tierra
al riuo de la Matilla d^{ist}.
un quarto & legua & una
fanega y seis Telermines
& primera calidad linda

a Levante d^r. Alexandro
Cortes Poniente Manuel

Sebastian Perez Monte d^{ist}.

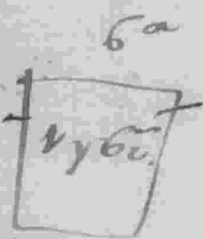
Juana Vidal Sur d^r. Y. re
viz.

Cortes es como se fig^a.

Otra piera & tierra


al riuo de la Matilla d^{ist}.

un quarto & legua & dos



7.


faneças y seis Zelemínes &
 tercera Calidad linda à
 Levante Manuel Sebastián
 Perez Poniente la Marquesa
 & Louiana Norte Dehesa



& el Chaparral Sur D^{no}
 Yiente Cortes es como
 se figura.

Otra pieza de tierra

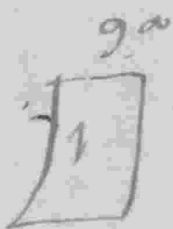
al sitio de los Olivos &
 Otra distante un quarto
 & legua & una faneça
 & tercera Calidad linda



à Levante Diego Naranjo
 Poniente Juan Perez

Yarago Norte Dehesa al
Chaparral Sur D^o Juan
al Llano Rarmino es como
se figura.

Otra pieza al término
al sitio el Arroyo de
un quarto de legua de
una fanega de tercera
calidad linda al Levante
con camino de D^o Benito



al Poniente camino del
Puerto Norte el Conde

la Roca Sur Herederos

de D. Leonor Mexia es

como se figura

Otra piera & terna.

al sitio de la mina de

tante un quarto de le.

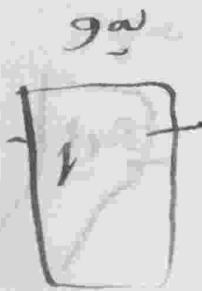
gua & una fanega de

tercera Calidad Linda

a Levante Camino de

Puerto Poniente de San.

Rubio pno. Norte de Pedro



la Hoia San d. Alonso

Malfato e Abalos es

como se figura

Otra piera e otra

al sitio e queda Mani

na distante medio

quanto e lequa e una

fanega e tercera cali

ojo linda a Levante y

Poniente d. Vicente Cortes

Monte Mani, Somer Texero



Sun Sebastian Retamal

63

es como se fig

Otra piera & otra

al sitio & los Molinillos

distante medio quarto

& legua & una fanega

y nueve Zelemmes &

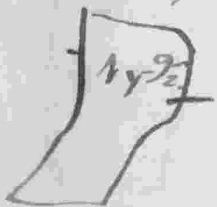
Segunda Calidad linda

à Levante Camno & D^o

ga Benito Poniente Bara.

Pexer Norue Vuda &

D^o Alonso & Lemus San Juan



a Lanos es como se fig^a

Otra pieza a trã

al sũo a el cernillo dõ

tante quínientos pasos

a una fanega y seis

lemines a segunda

Calidad linda a Levante

San. Silos Mancha


Poniente Pedro Ruiz Torre

Alonso Sanchez San

Jn Fabian Garcia es

como se figura.

San
y 6c



Otra pieza de tierra

al sitio de los Aguilares

distante un quarto de

legua e nueve lemnines

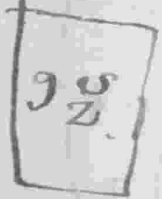
e segunda calidad linda

a Levante Juan Barre

no Yanes Poniente Dns

da e Alonso Robles

Notte D. Juan Mat.



pño. Sur Sevastian

Retamal es como se fig.

Otra piera & vna
 al sitio el Barrial dís.
 tante medio quanto el
 legua & media fanega
 & primera calidad linda
 a Levante Juan Matheo
 Poniente Dn Pedro Añas
 Monte Dn Alonso Carrasco



Sur Dn Fernando Cortes
 es como se fig^{ca}



Otra piera & otra

al sitio de buena Chrus

tiana distante medio

quanto de legua de una

fanega de tercera calidad

linda a Levante de Mones

Carrasco Poniente de Cam

no al alcornoque Norte

Francisco Sanchez de

Xibañes Sur Manuel

Sebastian Perez es como

se figura.



Otra piera e tierra
al sito e buena chris-
tiana distante medio
quarto e legua e una
fanega y seis Zelemnes
e tercera calidad linda
a Levante D. Fernando
Baca Poniente Camino
el Alcornoque Norte
D. Isabel Arias su
D. Alonso Romanes

9a
14 y
62
1

1

como se figura.

Otra pica & tierra

al sitio de la pedrera

distante un quarto &

legua & dos fanegas &

primera calidad linda

a Levante Dr. Pedro Camo

por Poniente Camino &

la dehesa Norte Marque

de Louiana Sur Pedro

Cortes es como se fig.



Dicha piedra & tierra

al sitio de los quantillos

al Conde distante me-

dia legua & dos fanegas

& tercera calidad linda

a Levante de Juan &

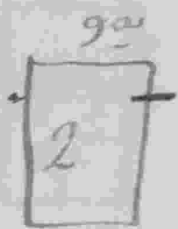
Abalos Poniente Mathias

Sanudo Norte el Carril

Sus tierras el Convento

de S. Fran. de Medellin

es como se figi.



Otra piedra & tierra

al sitio & los q̄ llamada

le distante media le

gua & una fanega &

tercera calidad linda

à Levante y Sur

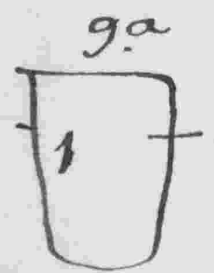
Pedro Campos Poniente

J. Diego Suarez Norte

Rogue Perez es como

se figura.

Otra piedra & tierra



Otra piedra & tierra

al río de los Gramadales

distante media legua e

una fanega y seis Zele-

mínes e tercera calidad

linda a Levante y Sur

Don Pedro Campos Poniente

La Maria Nogales Norte

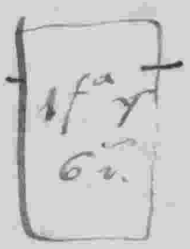
Don Lorenzo Suarez me-

nor e como se fig^a.

Otra pieza e traza

al río de los Gramadales

9a



1



distante media legua &

nuebe Zelemínes & exce-

na calidas linda à Lev.^{te}

Juan Alphonso Retamal

Poniente Norte y Sur D^o

9^o
9.5.2.
1

Pedro Campos es como

se figura

Otra piera & traxa.

al sitio Los Bermejales

distante media legua

& una fanega & tercera

Calidad linda à Levante

gr Juan de Llanos Poniente

ente Diego Matheo Poniente

te arrendamiento de Car

denas San Diego Martin

tin de Llanos es como

se figura

Otra piera de tierra

al sitio de los bermesales

distante media legua de una

fanega de tercera calidad

ga
1

ga
1



línea a Levante Sr. Sevas.

tian Matheos Poniente

Barr^{me} Pexer menor N.

Manuel Sebastian Pexer

Sus Anores Ruiz es como

se figura.

Otra piedra a tierra

al río de los Beamejales

distante media legua

de una fanega y tres le-

mines a Segunda Calera



linda a Levante Ambrosio



Perer Poniente y Norte Sta.

quel Sevastian Sur Juan

Ramos es como se fig.

Otra piedra a tina.

al sitio de las Peñas de

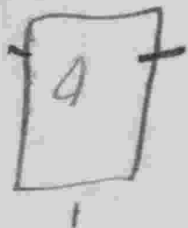
tante media legua de

Otra piedra a tina

quatro fanegas de

segunda Calidad y de

qaga



tercera linda a Lev.

de Juan. Maso Poniente

Jⁿ Pedro Campos Norte

70-

Jⁿ Juan de Abalo Sur

el crido es como se fig.^a

Otra piera & tierra

al río & las Costeras

distante un quarto de

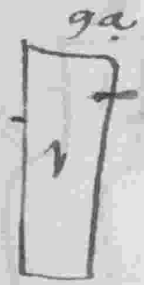
legua & una fanega

& tercera calidad linda

à Levante Juan Matheo

Yaner Poniente Jⁿ Pedro

Rivas Norte Crido



Sus Camino de la Santa es
como se fig^a.

Otra pieza de tierra
al río de las Costeras dist^e

un cuarto de legua de dos
fanegas de tercera calidad

linda a Levante Manuel
Sebastian Poniente trías

de la Iglesia de San Juan

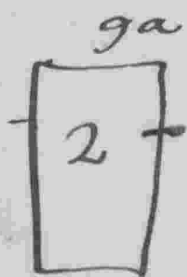
Mathes sus herederos

de Miguel Muñoz es

como se figura.

Otra pieza de tierra
al río de baljondillo dist^e

media legua de una




8.

faneqa y seis Tlemínes &

71

tercera Calidad linda a Le-
vante Juan Alphonso Retamal
Poniente Andres Ruiz Stone

9a



tierras de la Iglesia Sur
Manuel Roman es como
se figura.

Otra piera & tierra

al sitio de los Carrascales

distante un quarto de legua

& una faneqa & tercera

9a



Calidad linda a Levante Ma-
nuel Roman Poniente tierra

de las Madres Agustinas &

Medellin Norte D. Pedro



La Hoia San Alonso Ra

mino es como refigura.

Otra pieza de tierra

al sitio de los Comales dist^o

un quanto de legua de

una fanega de segunda

Calidad linda a Levante

Viuda de Fernando Ber

gas Poniente Diego Mar.

tin de manos Norte bese.

da de el desehizo San Juan



Barriero es como se fig^a 72

Otra pieza de tierra al
sitio del Cerro de las Cañas

distante una legua e dos

faneegas e tercera calidad

linda a Levante el Nechacho

de las Cañas Poniente Crisido

e Valdetorres Monte D^o Pe

dro de la Hoia Sur D^o

Pedro Carrasco es como

se figura.

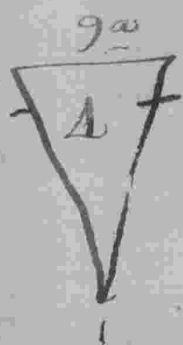
Otra pieza de tierra



al sitio de la fuente el Pa.
lomas distante una legua
e quatro fanegas e terce-
ra calidad linda a Levante

Dⁿ Alonso Carrasco J^{te}

y Sux Dⁿ Juan Fran^{co}



Novte Dehesa de Dⁿ Sal-

vador es como se fig^{ra}

Otra piera e trina

al sitio de la trina dist^e

una legua e dos fanegas

e tercera calidad linda

à Levante Dⁿ Pedro Campos

Poniente Dⁿ Alonso Retamal

9^a
[2]

Noche el Camino Sur Tran.

Remexino es como se fig^u

Yna Cexca murada

72
[72]

para forraje unida al

Coxral de mi casa de

noche Zelemnes de prime.

na calidad produce sin

5^a
[92]

y terminon es como

se figura.

Yna Cexca murada



para forraje al sitio El Cerro

ala chora distante medio

quarto de legua de los Zede.

mines de primera calidad

5a calidad produce sin yn-

2^o
1

terminacion tiene tres oli.

vos es como ref^o.

Ocho Bueyes para
labrar.

Quatro Bacas.

Trescientas ovejas.

Seenta y cinco Baxnos.

Veinte Carnenos padres

24

Ziento y dos Zedros de

sobre año.

Yna tula.

Tres Tumentas.

Andres Juarez

Yna casa en la Calle

alos llanos con su Corral

Cavalleria y Pajar tiene

de frente Onze baras ca

toze de fondo linda ala

derecha Dⁿ Lorenzo Suarez

ala yzquierda Jeronimo

Francisco cuió alquiler ánu-

al se R^oula por sesenta

y seis m^d y m^d

Tiene el carga scixá

entos quarenta y dos m^d

el p^oal R^oitos anuales

diez y nuebe R^oales y ocho

m^ds que se pagan al

Hospital desta Villa.

Una piera e tierra al
 sitio el cebrial distante
 medio quanto a legua
 e nueve lemines e
 primera calioa linda
 a Levante D. Juan e
 Llanos Mancha Poniente
 Juan Arxio Yareno
 Norte Pasqual Cero Sur
 tierras a nuestra Señora
 La Soledad es como se

6^a
 2^a

2^a



figura.

Otra piera e tierra

al sitio el Cebrial dis.

tante un quarto e legua

e una fanega y tres Le-

lemines e Segunda Cali-

dad linda a Levante

Vüda e Francisco Man-

cha a Poniente camino

de la Oliva Norte Vüda

e Rogue e Anguas

8^o

14 3^o

Su Epidio es como seño

76

Tiene de carga qua

trientos Nales de pñal

Moitos anuales doze que

sele pagan á la Cofradía

de Sⁿ Pedro de Medellín

Otra piedra de tría

al sitio de los Bermejales

distante un quarto de

legua de tres Termines

de Segunda calidad linda

à Levante Francisco Matheos

Poniente Dⁿ Diego Matheos

p^{no}. Norte Dⁿ Juan Fran^{co}.

Carrasco Sur Fran^{co}. San

cher Peribanes es como

se figura.

Tienen de carga

Zinquenta reales de p^{nal}

Reitos anuales uno y

diez y seis m^{rs}. que se

pagan à la Cofradia de

8^a

3^a



ⁿ Pedro de Medellin.

27

Otra piera de tierra

al sitio de las Costeras de


tante un quarto de legua

de dos fanegas de tercera

Calidad linda a Levante

Blas Romo Poniente

Juan de la Oliva Norte



Criso Sur Camino de la

Sarra es como se fig^{ra}

Tiene de Capa trescientos

treinta y quatro reales e

principal deitos anuales

diez que se le pagan a

D. Alonso Roman p^{ro}.

Otra p^{er}a e t^{er}cia

al suso e la piedra de

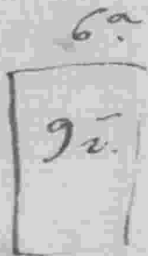
tante medio quanto e

lequa e noche de termines

e primera calidad linda

a Levante Andres Faxua

Poniente Fran. Dominguez



Noche Camino el manan

78

tial San Juan de la Man

cha es como refugio

Tiene a carga mill

y quinientos reales arial

Reitos anuales quarenta

y Zinos que se pagan a

las Madres Agustinas

de Medellin.

Otra piera a tria

al surio de la Jaxona

Distante un quarto de legua

de seis Zelemínes de segunda

Calidad linda a Levante

Fernando Rodríguez 1^o

Bartholome Perer Monte

Alonso Silos Sur el Cami

no es como se fig^a

Otra piedra etera.

al sitio del torviscal

Distante un quarto de le

gua de tres Zelemínes

8^a

6^a

la Segunda Calidad linda

79

a Levante Poniente y Sur.

ga

Fran^{co} Sancher Peribaner

32

Monte D^{no} Pedro Campos

es como se figura

Otra piera a tira

al río de las Cevaderas

distante un quarto de

legua a una fanega

ga

1

la tercera calidad linda

a Levante Alonso Tutos



Poniente D. Juan Rubio

Monte Juan Cortes San Ca.

míno el Puerto es como

se figura.

Otra pieza a trã.

al sitio de las Cebaderas

distante un quarto de

legua e tres Termines

e tercera calidad linda

a Levante D. Diego

Math. Poniente Juan^{co}

9a

32

4

Sanchez Monte Juan Cortes

80-

Sur camino el Puerto

es como se ve

Tiene a cargo Lien

Kales a prial. Redito

anuales tres que se pa-

gan al Hospital desta

Villa

Otra piera a otra

al sitio el Barrual

distante medio quanto

de legua & tres Telemínes &
primera Calidad linda a le-
vante D^o Juan & Llanos

Poniente D^o Diego Matheo

6^a
3^o

Monte D^o Alonso Malfeito

Sux D^o Lorenzo Suarez &

como se figura.

Otra piedra & tría.

al sitio & buena christia-

na distante un quarto

& legua & una fanega &

segunda Calidad linda

8^a
1^o

a Levante y su Alexo

Saxidos a Poniente D^o Bar-

thasar & Yargas al Norte

Francisco Mancha es como
se figura.

Otra piedra & tierra al
río & buena Christiana
distante medio quarto

& legua & dos Zelemínes

& tercera calidad linda
à Levante y Poniente

Francisco Sanchez Monte

Juan Barero Yañer San

Marcos Roman es como
se figura.

Otra piedra & tierra.

al río el Cerro & las

9a

2a

de



Cañas distante una legua

& sus Telemines & tercera

Calidad linda à Levante

el Negro Poniente termi-

no & Valdetorres Norte

Mathias Sarrido San

gn Diego Matheos es como

se figura

Otra piera & rúa

al sitio de la alberca

& Juan Sanchez distante

9a

6a

una legua & una fanega

y tres Tercerines & tercera

Calidad linda à Levante

y Poniente Juan Laraso

al Norte Francisco Blasio

9a

1737

Sur el año es como

se figura.

Otra pieza de tierra

al sitio del Cerro de las

Matas distante legua

y media & una fanega



Atrevera Calidad Linaxa

Levante Sr. Alonso Retamal

9a Poniente Fran. Sanchez

1

Monte el Anxio San

Fernando Gomez es como

se figura.

Yna Baca.

Yn Robillo.

Dos Tumentas.

Alonso Linaxes

Monago

Una Casa en la Calle

los Hanos con su Corral

83

y Cavallería a nueve ca

ras a frente y diez y seis

a fondo linda a la derecha

Seronimo Ganero a la yz

quierda Juan de la Han

cha Ovída cuió alquiler

anual se Regula por

sesenta y seis m. d. n.

Otra casa en la calle

a Salsipuedes con su Corral

y Cavallería a nueve

baras y quanta de frente

y quinze y media de fondo

linda á la derecha Fern^{do}

Mora y á la izquierda

Miguel Amador cui^{do} al

quiter anual se repulva

por sesenta y seis r^{do}

Tiene de carga doscientos

veinte reales vellon

de principal r^{do}itos

anuales seis reales y

veinte mrs. que se pagan

al Hospital desta Villa

84

Una piera & tierra

al sitio de la Encaladilla

distante un quarto

legua & una fanega y

seis Zelemínes & tercera

calidad linda a Levante

Don Juan de la Bera Po-

niente Viuda & Pedro

Romero Norte tierras &

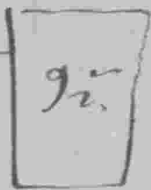
Las Animas San María

9^a
1762

Contes es como se fig^a.

Una Viña al pago
& Llano distante media
legua & nuebe Zelemnes
& segunda calidad con
seiscientas y Zinquenta
Zepas linda à Levante
Juan & Llanos Mancha
à Poniente D.^o Lorenzo
Suarez Norte Francisco
Barrero Sur Julián

5^a



Ruís es como seño

85

Tres Tumentas.

Monso Sanchez

Serrano de Varilo

Una Casa en la Calle

los llanos con su Corral

Cavalleria y Pajar tiene

a frente tres baras, e

fondo nueve linda ala

dexecha Ana Gomez ala

y izquierda Monso Schez

Serrano Varilio cuius alg^{er}

anual se Regula por se

venta y seis m^{rs} 8^{vs}

Una piera de tierra

al sitio de la Jarona dist^e

un quarto de legua de qua

tro fanegas dos de tercera

calidad y dos ynutiles

linda a Levante D^o Lo

renzo Suarez Poniente

Caminos de balde a ren^o

9^a
4

Noche Camino & Yozalachi,

na Sur Juan & Llanos

2^a 3^a 9^a Dñal es como se figura
2. Inútil

4

son ynutil p^a natura
lera.

Otra piera & tura,

al sitio & los Carneriles

distante legua y media

& doze fanegas ynutil

Inútil
12

linda à Levante y Sur

con baleros à Poniente



Arroio el Vincon Norte

el Regacho de borrahue

los, es como se fig^a

Tienen a carga estas

dos pieras a tierra dos

Misas Kradas que por

su limosna se paga

cada año cinco reales

y trece mis. Vn.

Otra piera a tierra

al rio de las Casas de



las Torres distante una

legua y dos fanegas y nu

tilos linda a Levante

Dr. Pedro Carrasco Pon^{te}

Diego Martin y Llanos

Monte Juan Quintero

San Alonso Silos es como

se figura

Una Viña al pago

de Llano distante un quarto

Inut.²

2



138
A legua A dos Zelemines

A Segunda Calidad con

doscientas y treinta Ze-

pas linda a Levante el

Camino a Medellin

Poniente el Sesmo Noxe

Andres Palomas San

Francisco Romanes

como se figura.

Vn Buey.

5^a
2^a

5



Do Lechonas &

88

sobre año

Yn Tumento

Monso Serrano

Vasilis

Yna Casa en la Calle

Los llanos con su Corral

& siete varas de frente

y ocho y media de fondo

linda ala derecha Monso



Sanchez Serrano por la

y izquierda Cathalina Añas

cuyo alquiler anual se

Regula por Zinquenta y

Zinco xx. y.

Una Zerca murada

para formase al sitio el

Cerro de la Chora distan

te medio quarto de legua

de dos Zelemínes de textura

calidad produce sin

8^a
22

ynterimion tiene Zin

89

co olivos es como se

figura.

Tiene e carga una

Misa cantada con bi

filia que por su limosna

se paga cada año ocho

Males vellon al cura

Rector desta Villa.

Dos Tumentos.

Ana Gomez

Parra

Una casa en la calle

los llanos con su corral

Cavallería y pajar tiene

a frente ocho varas e

fondo once linda por la

derecha Monso Serrano

Yasilio por la izquierda

Pedro Sarcia cuyo alqu.

lex anual se republa

por Zinquenta y Zinco

90-

xx. Vn

Tiene a carga dos
entos setenta y Zinco

Kales a principal Kdi

tos anuales ocho xx

y siete más que se

pagar al Hospittal

desta Villa

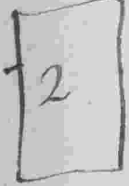
Alonso Gonzales

Clemente

10
Una Casa en la Calle los
llanos con su Corral y Ca-
vallería e veinte baxas e
frente y dore e fondo linda
ala derecha herederos e
Juan Sanbrano ala iz-
quierda Juan Fernandez
cuyo alquiler anual
se Regula por ochenta y
ocho r^{rs} Vⁿ.

Una pieza e tierra
al sitio e las Torres diste^e
una legua e dos fanegas
e segunda calidad linda

à Levante con Zanca el
 Medellin Poniente Camino
 el Puerto Norte Dr. Sebastian
 Matheos p^{no}. San Andres
 Roman es como se fig^a.



Otra pieza de tierra
 al sitio de la Encaladilla
 distante medio quanto a

legua de una fanega de se-
 gunda calidad linda à le-
 vante Dr. Pedro Anias p^{no}.



Poniente Camino de Me-
 dellin Norte Diego Tenorio
 San Dr. Vidro de Paredes

es como se figura.

Tienen a carga esta
Casa y tierras òchozi.

entos y òchenta Nales

a principal Naitos Anua

les veinte y seis y doze

mrs que se pagan al

Hospital de Medellin.

Ótro de òchozientos

y òchenta Nales de

principal Naitos anuales

veinte y seis y doze años

que se pagan a D. Pedro

ela Rubia Veruno ela

Oliva.

Otra piera a tierra

al sitio ela alberca

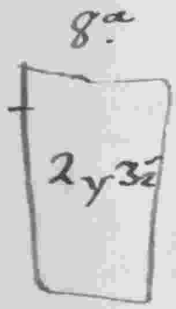
elas maías distante me

do quanto a legua a

dos fanegas y tres lelemi

nes a Segunda Calidad

linda a Levante D. Joseph



Retamal p̄no. Poniente Diego

Sanchez. Nonce Diego Pe-

rez Sur Camino Al monte

es como se figura.

Tiene e carpa seis u-

entos veinte Kales xp̄ial.

Moitos anuales diez y ocho

Kales veinte más que se

pagan ala Capellania

e Missa e onze desta

Villa.

Una pieza de tierra

al surio e buena christiana

distante medio quarto

legua e una fanega e

segunda calidad linda



a Levante Sr. Juan Man.

pno Poniente Camino e

las Viñas Norte Manua

Sanchez Parra San

tierras e las Concepciones

e Medellin es como se ve

Tiene a carga dos
Misas cantadas y quatro
Gradadas que por su limos-
na se paga cada año
diez y nueve reales y
diez y siete más. Vn

Tiene a carga seisá-
entos diez y ocho reales
a principal Redito anual

les diez y ocho y diez
y ocho más. Vn que se

pagar á la Capellanías

94

x Misa x Onze destas

Villa..

Otra pira x tina

al sitio de las Torres dista

legua y media x tres

fanegas x tercera calidad

linda á Levante de San

Baran Poniente de San

9a
3

Alonso Silos Monte

Dr. Fernando Carrasco



es como se figura tiene

un olivo. O x

Tiene a carga tres

misas. Misas que por

su limosna se paga cada

año seis rs. y m.

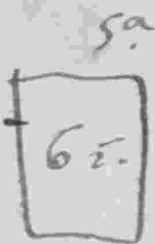
Yna cerca murada

para forrageo al sitio

el llano distante un

cuanto a legua de las

Telemines de primera



calidad produce sin ym

esta es como se
transmision es como se

figura

Tiene a carga dos ci

entos y veinte reales

el principal reditor

anuales seis reales y

veinte maravedis que

se pagan al convento

Agustinas de Medellin.



Un Tumento.

Alonso Nieto

Tres obelias.

Una Tumenta.

Un Tumento.

Una Lechona &

seis meses.

Alonso Sanchez

Una casa en la Calle

los llanos con su coxal



Cavalleriza y Pajar de Hierro

y siete varas de frente

y once de fondo linda a

la derecha Cathalina

Calzada ala izquierda

fran. Matheo cuyo al.

quiles anual se Regala

por sesenta y seis

Males Un

Una piera a tira,



al río de los Molinillos

distante medio quarto

de legua de dos fanegas

de Segunda Calidad línea

à Levante las Carreras

Poniente camino de San

Benito Norte Miguel

ga Mexino sus tierras

2

de la Iglesia es como

se figura.

tiene de cada quatro

Misas Nradas y una

Vixilia que por el limo.

na se paga cada uno

trece Nales y trece

m̃s. al cura Rector

desta Villa.

Otra piera de tina.

al río de la vereda de la

orden distante media

legua de dos fanegas de

tercera calidad de vino



à Levante ^{San} Sebastian Ma

theo p^{ro}. Poniente San

Salguero nome Bernabe

Martin su Juan Ro.

man Benito es como

se figura.

Otra piedra de tiza.

al r^{io} de las Costeras

distante media legua

de nueve Zelmunes de

tercera calidad linda

ga
2

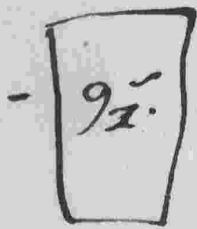


à Levante Miguel Cortés

Poniente tierras et al

Iglesia Norte tierras

90



ela Iglesia Sur el epi-



do es como se fig.

Otra pieza de tierra

al sitio de las Levaderas

distante media legua

de sus términos de

tercera calidad Linda

à Levante Venefiúo



de Optina Poniente Dⁿ

Pedro Anias p^{ro}. Monte

Diego Sarrido Sur Ba-

9^a
62.

silio serrano es como

se figura.

9^a
62.

Otra piedra de

al sitio de las Coxinas

distante una legua de

dos fanegas de tierra

9^a
2

calida linda a Levante

Dⁿ Juan Ruiz Poniente

gr Leon Rubio Monte

Jerónimo Franco su

Juan Roman es como

se figura

Otra piera e tard

al sitio de las corras

Distante un quarto e

legua e tres leguas

e segunda calidad linda

a Levante tierras e

Dueño Poniente Domínguez



Senzano Monte Francisco

Retamal San Fran^{co}

Silos es como ref^a.

Una Viña al sitio

de llano distante, un
Otra pieza de

quanto de legua de Zede

man y medio de tierra

con Zien Zepas de sep^{da}

Calidad linda a Levante



San Roman Poniente

el sesmo Monte Alonso



Serrano su Diego

100

es como se fue

Do Bueyes para

labras

Una Jumentada

Alonso Linarez

Monago

Una casa en la

Calle Canadilla con

su Corral Cavalleriza



117
pagan & doce baras & frente
y tiene & fondo linda ala
derecha cerca & D. Alonso
Malfeito por la izquierda
Joseph Perer cuió alquiler
anual & Regala por se.
senta y seis m. Vn.

Tiene & carga tres
cientos Kales vellon
& principal Kaitos
anuales nueve Kales
que se pagan a Sugetra
Señora el Novario en
Valdetorres.
Dos Jamones.

11/

Alonso Barrero

101

Retamal

Una casa en la calle

de los llanos con su corral

de cavallería y papaya de doce

baras de frente y trece de

fondo linda á la derecha

Miguel Cortes por la yguí

enda Viuda de Diego Mar-

tin cuyo alquiler anual

se paga por sesenta y

seis rs. Vn

Una Tumentá.

Alexo Lorano

Una casa en la calle



era con y ha de
mienta siguientes
Estan en paradas
de P. con y de
de p. p. m. . .

Los Llanos con su Coural

Cavalleriza y pajar de

nueve banas de fenece y

trece de fondo linda ala

derecha Viuda de Diego

Saxido por la izquierda

con Calleja ario alquiler

anual de Regala por Zin

quenta y cinco m. p.

Una pieza de tierra

al riuo de Torala China



distante media legua de

104

una fanega de segunda ca

linda linda a Levante de

colas Moreno Poniente

8

y sur han Cortes Norte



ga



Juan de Lanos Mancha

es como se figura

Otra pieza de tierra al

de los manantiales de

tante medio quanto de

legua de sus términos



Segunda calidad linda

à Levante y Norte gr

Poco Campos Poniente

Viuda de Melchor Reto

ga

62.

San D. Juana Vidal

es como se figura.



Tienen a cargo esta

Casa y tierras ô chorientos

ochenta reales de pral.

Reitos anuales veinte y

seis y doce más que se

6



pagar a Lorenzo Maxian

Ponte Verino & Hornacho

Otra pieza & tierra

al Camino el Alcornoque

distante quinientos pasos

& seis Zelmínes & segunda

calidad linda a Levante

Pedro Revollo Poniente el

Camino Norte Maxian

Arias Sur Alonso Mancha

8a
-62

es como se ve



Otra piera e tierra

al riuo de las Caxinas dist^e

una legua e dos fanegas

e tercera calidad linda

a Levante como Sallego

Poniente el baldio Monte

Juan Roman Rubio San

9a
2

Diego Martin Moreno

e como se figura.

Yn Tumento.

Yn Tumento.

Monso Montero

106

Vna casa en la calle

de Salripuedes con su

Corral a nueve varas

de frente y quatro de fondo

linda a la derecha con

Matthias Menoz a la yzquierda

quiere da cerca de Monso

Palomo cuyo alquiler anual

al se Regula por treinta

alquiler anual de Regula

y tres xx. p^o

Vna Tumenta.

Alonso Muñoz

Yna Casa en la Calle

de Salripuedes con su Corral

de ocho baxas y media de

faente y quatro de fondo

linda por la derecha Mu

guet Mexino ala yiqui

exda Mathias Muñoz año

alquiler anual de 10

gular por quaxenta

y quatro xx. 8.

Alonso e Llanos

165

Borxallo

Una casa en la Calle

de Salripuedes de ocho

varas y media de frente

y nueve y media de fondo

linda a la derecha Lucas

Calbete a la izquierda

Fernando Muñoz casado

alquiler anual se regula

de cinco y cinco reales



Una Viña al pago

de llano distante un quarto

de legua de dos fanegas de

segunda calidad con mill

y setecientas Zepas lindas

à Levante Fran. Peribañer

à Poniente Herederos de

Julian Cabrera Noxtte

el sesmo sus herederos

sa
2

de Clemente Yañer es

como se figura.



Yna Tumenta.

106

Yn Zerdo & Zinco meses

Alonso Faxona

Yna Casa en la Calle

de Salripuedes & un solo

piso con su Corral y Ca-

vallería tiene & frente

Ocho varas & fondo doce

y tres quaxtas linda ala

derecha Domingo Faxnero

ala izquierda Juan Quintan



año alquiler anual se

Regula por Zinquenta

y Zinquax.

Una pieza de tierra

al río de Toralchina

distante media legua de

media fanega de terreno

Calidad linda a Levante

con Valors comunes. Pon.

9a

62

Manuel Roman Norte

Carrino de Toralchina

San Juan. Fernandez Re

167

meuno es como se fige.

Otra pieza de tierra

al sitio de las Torres de

una legua de sus términos

de tercera calidad linda

a Levante de Cathalina

Monso Poniente el Gamero

Monte Juan Jimenez de

ga

62

gas San Santiago Gomez

62

es como se figura.



Una Viña al pago

de la alberca distante

un quarto de legua y tres

de termino y segunda

calidad con doscientas

y cinquenta zepas linda

a Levante Juan Quintero

a Poniente Ambrosio

Perez Norte Francisco Lo-

renzo Sur Dⁿ Juan Barago

es como se figura.

32

32

Yna Tumentada

168

Alonso Gonzales

Mozzillo

Tres Obajas

Yna Lechona a medio

año.

Alonso Diaz

Yna Tumentada

Quatro Colmenas

Alonso Carrasco

Montexo

Una casa en la calle

de Cantarranas con corral

y Cavalleria de quinze

baras de fente y trece de

fondo linda ala derecha

de Maria Gutierrez ala

y izquierda Blas Romo

cuyo alquiler anual se

Regula por Lien de 80

Una piera de tierra

al río de la Pacheca de

tante medio quarto de

legua de una fanega de

primera calidad linda

a Levante d.ª Maria

Hogales Poniente d.ª Lo

renro Suaxer Norte

Juan Ruiz San la Max

6ª

1

quesa & Louiana es como

se figura.

Otra pieza & tira.

al sitio de la Pacheca du.

tante medio quanto &

legua & tres Zedermes



La Segunda Calidad linda
à Levante D. Lorenzo
Suarez Poniente D. Pedro
Arias presvitero Nove
la Marquesa de Louana

8^a
3^o

San D. Maria Rogales
es como refigura.

8^a
1

Un Buey para
labrar.

Doze Terros e so-
bre año.

Andrés Roman

No. —

Una Casa en la Calle

de Cantarranas con su

Corral Cavallería y

Pajar tiene el frente doce

varas, el fondo ocho linda

ala derecha Lucía Navarro

ala izquierda Fran. ^{co} el

Llanos cuyo alquiler an.

se Regula por Zinquenta

y lino m. Ur.



127
Tiene el cargo trescientos
diez y siete reales el pñal
ritos anuales nueve m.
y diez y siete más que se
pagan al convento de Con.
repciones de Madellin

Una pieza de tierra al
camino de lomo distante
un quarto de legua de seis

Telemines de Segunda Cali.
da Linda a Levante tierra
de la Iglesia Poniente el
camino Norte Pedro Pas.

8.
62

quatro San Manuel Roman
es como se figura

127

Otra piedra & tierra alca

111

mino el Lomo distante

medio quanto & legua &

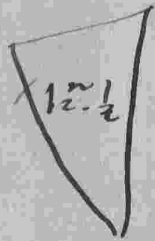
Telemín y medio & primera

calidad linda à Levante Ca

mino el Lomo Poniente Dⁿ

Juan & Abalos p^{ro}. Norte

6^a



Manuel Roman sur Car

los Martin Palomo es

como se figura.

Otra piedra & tierra

al sitio el pozo & Martin

Sanchez distante un quanto

& legua & tres Telemínes

de buena calidad linda



à Levante D. Pedro Cam
pos Poniente Manuel Ro
man Norte Diego Sarru
do Sur tierras de las
Concepciones de Medellin
es como se figura
tiene a carga ciento
ochenta y quatro reales
de principal Rentas anuales
cinco reales y diez y
siete mrs. que se pagan

9^a
3^a



à J. Fran. Candido Ver.^{no}

112

à Mexida.

Una pieza de tierra

al río de la Taxara dista

una legua y una fanega

tercera Calidad linda à

Levante Martin Clemente

Poniente tierras de las An.

ga



mas Norte Camino al

Puerto sus tierras de

Zanca Ver. y Medellín

es como se figura.

2 Dos Bueyes para
labrar.

Tres Tumentas.

Yna Lechona

Monso Gomez

Terero

Yna Casa en la calle

Estacada con Corral y Ca

vallería de seis baxas y

media de frente y nueve de

fondo linda a la derecha

Fernando Perez p^a la izquierda

Dr. Monso Olivas auió al.

113

quiles anual se regula por

sesenta y seis mrs. 8.

Tiene a carga quatro

cientos noventa y seis mrs.

el principal noventa anuales

catorce reales y veinte

y ocho mrs. Vn. que se pa-

gan a la cofradia de S. n.

Pedro desta Vn.

Y una peca eterna ab

Camino a la manchita dis-

tante medio quarto de legua

a seis Termines a sep^{da}

Calidad linea a Levante

Manuel Bentura Pon^{te}

Matheo Parra Ponte el

Camino sur de Alonso

6a

Mateo Axias es como

se figura

Tiene a carga Tierra

y cinquenta Kales a



principal Rentas anuales 114

quatro meses y diez y siete

mes. V. que se pagan

à la Capellania de D.º Sebas-

tian Matheos pro.

Una Viña al pago

de llano distante un quarto

de legua e tres tercios

e primera calidad con

doscientas Zepas linda à

Levante Camino de Medellin

4 =

35.



Poniente Dr. Pedro Campos

Torre Dr. Alonso Malfeito

Arias San Juan Benta

na tiene un Melocoton es

como refigura

Dos Tumentas

Yn Terdo a so

bxe aña

Monso Mancha

Ortiz

Yna Casa en la Calle

Estacada con su corral

115

Cavallera y pajar de

diez varas de frente y tre-

ce de fondo linea ala dha

Calleja de Cantaxunas y

ala izquierda esquina a

la Calle paxares año al

quiter anual se regular

por setenta y siete reales

Vellon tiene un olivo

en el corral.

Tiene de carga mill y

Diez reales de principal re

ditos anuales treinta y tres

reales que se pagan á la

Cofradía de los Mártires

de esta Villa.

Otro de sus cientos

y sesenta reales de prin

cipal anuales diez y nueve

y veinte y ocho maravedíes

que se pagan al Hospital

esta Villa,

Una piera de tierra

al sitio de la Jarana de

un quarto de legua de una

fanega de segunda calidad

linda a Levante Fernando

Jesus Poniente D. Juan

de Abalos pro Norte Alonso

8a



Silos San Juan. Vanchez

es como ref^a

Otra piera de tierra al sitio



El Cerro de la Cruz dis

tante media legua de una


fanega y tres Telermines

de segunda calidad linda

a Levante Viuda de Fern.

Quintero Poniente el Racho

North Ana Romera Sur



Sebastian Granero como

se figura



Tiene de carga qua

trecentos y doze reales

El principal Rito anual

117

los doce Nales y doce más.

Un que se pagan à D. Juan.

Milanes pño. de la Tierra

Otra pieza de Tierra


al sitio de las Cevaderas

distante un quarto de legua

de una fanega de tercera

Calidad linda a Levante

9a



Camino de D. Benito

Poniente Camino del Puerto

Noche de Clemente Yáñez

p̄o San Juan de la Man

cha Oatiz es como se

figura.

Otra piedra de ciza,

al sitio de las Cevaderas

distante media legua de

nuebe Zelemnes de tercera

Calidad linda a Levante

9a

9-
2.

Caminos al Puerto Poniente

Jabier Retamal Noche de



Fernando de la Vera Sun

118

Bartholome Pezer es como

se figura.

Otra piera a tierra

al riuo de la Cevadexas

distante media legua a

una fanega a tercera cati.

linda a Levante a

bien Retamal Poniente

Vinda a Roque a Ang.

Monte el Chaparral Sun



Matthias Garrido es como

se figura.

Otra pieza de tierra

al río de la Pacheca dist^e.

un quarto de legua de nueve

tercerines de primera calidad

linda a Levante y Poniente

Marquesa de Louiana Norte

Viuda de Pedro Romero

6a

92

San Dⁿ Lorenzo Suarez

es como se figura.

Tiene de carga seis

117

Misas Niadas que por su

limosna se pagan catorce

Males y diez y siete mis.

Otra piera de traxa

al sitio de buena cristiana

distante un quarto de legua

de una fanega de segunda

calidad linda a Levante

8a
1

Manuel Sebastián Poniente

el Camino Monte Pedro



Rebollo San Fran^{co} Sancher

es como se figura.

Tiene de carga qua-

trocientos y quarenta ix^{da}

de p^{al}. R^{os}tos anuales

tiene Rales y seis m^{rs}

que se pagan a Pedro

Martin Ver. de Medellin.

Otra p^{era} de h^{na}.

al r^{io} de los R^{os}peles

distante legua y media



de dos fanegas de tercera

120

Calidad linda a Levante

Poniente y Monte de Pedro

9a

Campos sus Composio

2

es como se figura.

Otra pieza de tierra

al surio de las gamitas

distante legua y media

de una fanega y seis de

de mines de tercera calidad

linda a Levante de Alonso



92
1762

Malpito Poniente D. Fabian
de la Hara Norte Francisco

Sanchez Sur D. Juan Fran.

es como se figura

Dos Bueyes para
labrar.

Yn Macho mular

Yna Tumenta

Yna Zebona & sobre

ano.

Alonso Revollo

Barrero

Yna Casa en la Calle la

Estacada con su Corral

Cavalleriza y pajar tiene



Once varas e frente y dose

y media e fondo linda ala

derecha Roque Barrero ala

y quierda Martin Muñoz

cuyo alquiler anual se

peula por cinquenta y cinco

m. Vn

Una pieza de tierra al

sitio de la Encaladilla dista

media legua e seis tercios

e tercera calidad linda a

Levante Pedro Romero Pon.

Camino de Medellin Norte

Pedro Revollo Sur Santiago

9a

62



Godói es como ve figura

Y Buery para la
bras.

Y In tumento

Y In Levon.

Alonso Spolito

Y Na Casa en la calle

Y la Estacada con su corral

Y Cavalleria tiene de

rente nueve baras y de

fondo tiene linda a la dda.

73



Viuda de Francisco Sanchez

ala yguierda Sebastian Re

tamal cuio alquiler anual

se Ngula por cinquenta y

Linco m. p. p.

Tiene a cargo quini.

entos y cinquenta reales

el principal Natos anuales

diez y seis m. y diez y siete

mrs. que se pagan al

Hospital desta Villa.

Un Buey para labran.



Yna Baca.

Yn Tamento.

Monso Gomez

Yna pieza de tierra
al riuo de las Coxinas de

tante una legua de una

parte de Segunda Calidad

linda a Levante Don Juan

de Abalos Poniente Alonso

8^a

Oliva Don Fernando

Gomez su hijo Sancho

Carvajal es como se fig.

Otra pieza a verxa

al sitio a Yora la china

distante on quarto a legua

a quatro leternes y

medio a Segunda Calidad

linda a Levante y Norte

Juan de la Hava Oriente

Viuda de Stevan Garcia

8a

12 1/2

Sua D. Alonso Mafeto

es como se figura.

Yna Baca a labor



In Tumento.

Linos Sechones e

sobre año.

Alonso Yañez

Una casa en la calle

de los malfeitos con su conda

y Cavalleria e ocho baras

e frente y tiene e fondo

linda ala derecha Tran^{co}

Suerta ala izquierda con

el exido unio al quillen

Handwritten box containing illegible text.

Faint handwritten box on the left side.

anual se Regula por se

tenta y siete

Tiene a carga de
tos y veinte Nales a prát

Nos anuales seis Nales
y veinte ms. que se

pagar al Hospital desta
Villa.

Y una piera a tierra al
sitio de los frontones dist.

media legua a una fanega



y tres Zelmínes & segunda

calidad linda a Swanse

tierras a las Concepciones

& Medellín Poniente Sta.

thías Sarrido Norte Luis

8a

1y3/4

Moreno su dñ Diego

Suarez es como se fig.

Tiene a carga quin

nientos Nales & pñal

Róitos anuales quinze

Nales Vellon que se pagan



ala Copadria Ela S. Cruz^{ta}

Otra piera e tierra

al sitio Elas Costeras

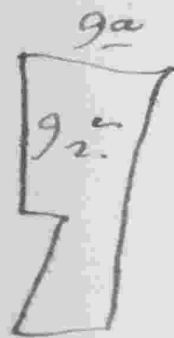
distante un quarto de legua

e nueve Zelemnes e terce

ra Calidad lina a Lev.

Sebastian Gonzalez Port. y

Monte D. Diego Baca Sur



Camino Ela Zarza es

como refigura.

Tiene a carga dosientos

Ochenta Kales a principal

Keros anuales ocho xx^o

y doze más que se pagan

a D^o Salvador Sanchez

p^o. desta Villa

Una Viña al pago

a la Alberca distante me-

dia legua a tres Zelemnes

a tierra a primera calidad

con trescientas y treinta

Zepas linoa a Levante

Santiago Sodoi Poniente

Tierras Frances Norte

Mania e Aguas Sur

1^a

3^a

herederos a Ferrnando

Cortes es como se fig.

Yn Buey para

labrar.

Yna Tamentu.

Dos Zedros e sobre ano.



Alonso Nieto

Diez Tendos e medio

año

B. Alex Cortes

Una casa en el alto

zano e Mataranos con

su Corral Cavalleria y

Pajar e veinte Uvas e

frente y quinze e fondo

linda ala derecha Joseph

e Medina ala izquierda

Matheo Parra cuó al

121

quiter anual se Regula

por noventa y nuebe

an. Un

Tiene de carga dos

mill y doscientos Rates

de principal Ritos anual

les sesenta y seis an.

Un que repagan a los

Francisco Monasterio

de la Lavaca

Lo Otro e mill seiscientos

Quingenta reales e pral

Reales anuales guarenta

y nueve reales vellon y

diez y siete mrs que se

pagaran al Hospital desta

Villa

Una pieca e tierra

al riuo al barrial dno

tante un quarto e legua

e una fanega y seis

Zelemnes & primera catu

linda a Levante y lo

niente Vuda & D. Alvaro

Monte D. Alonso Malfeito

6a

1762

Sur la Marquesa & lo

mana es como se fe

tiene & carga quatro

Misas Misas que por su

limona se paga cada

ano Ocho xx.

Otra piera de taxa.

8
1762



al río de buena Christiana

distante un quarto de legua

de ocho fanegas de segunda

calidad linda a Levante

tierras de las Concepciones

de Medellín Poniente ca

mino al Alcornoque Norte

8a

8f.

Pedro Olivas Sur Ambrosio

Peser es como ref^a

Dexa piera de tra

al río de la travilla



Distante media legua e

Zinco fanegas e terrena

Calidad linda a Levante

La Dehesa e el Chaparral

Poniente Juan Arco

Monte Dr. Alonso Malfeito

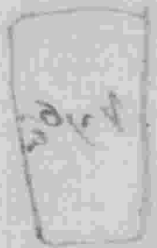

Aguas Sur Dr. Alonso

Malfeito Abalos es como

se figura

Otra piera e tina

al rio el Cerro e Juan



Flores distante una legua

de una fanega y seis Zele.

mines de tenera calidad

linda a Levante Pedro

Jañer Poniente la Mar

quesa de Lapiana Norte

de Jañer Vidal Sur de

1762

Juan Francisco Carrasco

es como se figura

Otra piedra de tierra

al sitio del Cerro de la



Encina distante medio quan-

to a legua de una fanega

a tercera calida linda

a Levante Juan de la Man-

cha Ortiz Poniente Roque

cho el Cerro Norte Jn

Alonso Malfeio Anasun

tierras de las Condepciones

1

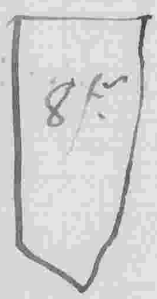
a Medellin es como se

figura.

Otra pieza de tierra



al sitio de las Torres distante
 una legua e ocho fanegas
 e tercera calidad linda a
 Levante D. Maria Juarez
 Poniente Camino de D. Benito
 Norte D. Sebastian Matheo



pro. sus herederos e D. Martin Pexer es como

se figura.

que tienen e carga estas



tierras de Misas Nuevas

que por su limosna se paga

cada año quatro r^{ds} l^{rs}

Perave diez e ocho r^{ds}

Vellon Nuevas de Hospital.



El censo de seiscientos que
 tiene de una escritura
 sobre las casas de don Juan

de Llanos Mancha pro.
 desta villa.

Otro de seis reales y ve.

inte más un real de un

pral. de doscientos y veinte

reales sobre el molino

del chaparral propio de don

Pedro Cortes.

Otro de seis reales

y veinte más. Real de un

de un principal de doscientos

y veinte reales contra la
persona y bienes de Joseph
de Medina.

Doce Bacas.

Quince Obajas.

Tres Texdos e robac

año.

Doce Cavallos para

labrar.

Instrumentos

Alonso Moreno

Hava

Una casa en el alto.

132

Zano & Matazano con

su conal Caballero

y Papax & siete baraxa

frente y dore & fondo

linda a la derecha ept.

Baxero a la izquierda

da la Calle Nat. cinco

alquiler anual se re

gula por Zinquenta

y Zinco m.

Tiene a carga qua
trecientos ochenta y quatro

Reales de principal Reales

anuales catorze Reales

y diez y seis maravedis

vellon que se pagan a

Francisco Gonzales Gue-

nero Verino a Marro.

Tres Bacas para

labrar.

En Yezerno.

Doſ Tamentas

133

Un Tamento

Doſ Tientos e sobre

años

Alfonso Gomez

Pizarro

Una casa en la calle

e quatro esquinas con

un Corral Cavalleriza

y pajar e siete baras

e frente y onze de fondo

linda ala derecha con es

quina ala izquierda Leo

nox Sanchez cuo alqui

lex anual se Regula por

quarenta y quatro m^d

Vellon.

Tiene de carga qui

nientos y cinquenta m^d

de principal Rittos

anuales diez y seis m^d

y diez y siete m^d

Vellon que se pagan a

134

Jⁿ Manuel Muñoz p^{ro}.

a Valdetorres.

Jⁿ Andres Campos

Una piera de tierra

al río de los Manantia

debe y hacer el camino
les distante medio quarto

de legua de tres fanegas

de segunda calidad linda

a Levante Mexo Partido

poniente Jⁿ Juan Juan.

ga
3

Monte Camano de Valbende
Calle que se llama

San Camano de los Manan.

tiales es como e fig.

Andres Salazar

Una casa en la calle

fuera con su corral de once

varas de frente y nueve

de fondo linda a la dere-

cha Diego Garcia a la

izquierda Patricio Ro-

mero sus alquiles



Annual de Regula por Lind

una casa en la
quencia y lino en un

unaumentada con

su casa.

una Lechona de

media año.

Alonso Martin

Roman

Una casa en la

Calle de los herreros.

con su corral de diez



baras de frente y diez y ocho

de fondo linda a la dexe

cha Fernando Contreras

a la izquierda Fran^{ca}.

Yezera año alquiler

anual se Regula por

sesenta xx. y n

Yna piedra de traza.

al sitio de los frontones

distante un quarto de

legua de ruabe Zelem.

de buena calidad tinta

a Levante Viuda & Roque

García Poniente Camino

de Lomo Norte Dr. Viz.

Cortes Sur han Roman

es como refugio

Dos Tumentas

Alonso Palomares

Una piera & tina

al uso el camino

el lomo restante medio

9a
92

92



quarto de legua de seis Zele-

de primera calidad

linda a Levante Vista

de Pedro Romero Pon.

las cañeras Monte Tho-

mas Roman San Fea-

6a
62a

nando Texero y como

se figura.

Tiene de largura yue-

nientos ochenta y siete

de a pual. Reditor



anuales diez y siete mrs.

y veinte y un mrs. que

se pagan ala Capellania

de Dn Marcos Monttes

de Dn. de Alcazaradas.

Otro de doscientos

veinte y cinco reales

de principal de los años

de seis mrs y veinte y

cinco mrs. Un que se

pagan al convento



de Agustinas de Medellin,

Una Tumenta

Alonso Marco

Una Casa en la calle

de los herreros con corral

y pajar de diez varas de

frente y tres de fondo

linda por la derecha

Joseph Diaz de la yzqui-

cada con esquina cuo

alquiler anual se



Regala por Zinquenta y

Zinco ^{xx}

Y una piedra etigrida

al vitro & cubera la

alto lo que es a nivel
puerca distante una

legua & dos fanegas

ynutiles linda a Lev.

han. Matheos Yanes

Poniente Juan Joseph

Ynut.

2

Noite y Sur Composio

es como refigura



Una viña al pago de

Lano distante un quarto

de legua e quatro Idemi-

nes de segunda Calidad

linda a Levante el Calle.

Ion e Valde Tarrapos

Poniente Manuel Ro-

man y Torre Alonso

Berena su Joseph

sa
10
11

Ruiz; veinte y on ta-

bol putal puestos sin

10
11

Orden es como se ve.

Tres Cavallerias

menores.

En Laxo el So.

bre año.

Alonso Lopez

Nieto

Una casa en la calle

los hexeros con su

Corral Caballeria y

Pajar & Onze baras



de frente y tres de fondo

linda ala derecha Juan

Barrero Jañer ala yz.

quienda Joseph Diaz cuo

alquiler anual de 10

gula por Zinquenta y

tinco m. Un

Una Jamenta.

Una de San Joseph
en Leado.

Alonso Ramiro

Una picra de trua.



al río el camino del

140

puerto distante media

legua a nueve Zalem

nes a tercera Galiza

linda a Levante D. Alonso

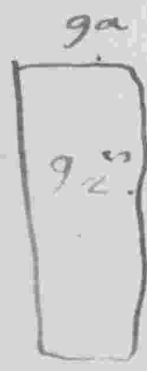
Mafeito Poniente Fran

Matheos Norte Joseph

Nieto Sur el camino

es como se figura

na Jumenta



Alonso Vilos

Yna casa en el almorano

à las fuentes con su Corral

Cavalleriza y Pajar e doze

baras e frente trece e

fondo linda à la derecha

Salvador Garcia y à la

y izquierda Corral e Juan

Alora como alquiler annu-

al se. Regula por setenta

y siete m^d.

Yna pieza e vna

à l'orto del Cebrial dot^e

medio quarto e legua

e vna fanega e seq^{da}.

15.

146

catidad linda à Levante Uda
 & Pedro Romero Poniente
 herederos & Melchor Arsenio
 Flor de ... su haxe

ga
 1

de ... Alonso Anas es
 como se fig.
 Otra pieza & tierra

al sitio el ... distante

medio quanto de ...

una fanega & segunda

Calidad linda à Levante

Fernando Alonso Ponien

ga
 1

te y Norte Uuida & Fran

Mancha su ... Juan

1

Tran. es como se figura.

...

Otra piera de tierra

al sitio de la Reyna, dista

un quanto de legua de una

faneqa de segunda calidad

linda a Levante Juan

Matheos Poniente en


Peono la Hoia Monte de

8a Peono Campos San Cami



na del Lomo es como

se figura



Otra piera e tãna.

al sitio de las Taxonas de

sup. de la gran puerca de
tante media legua de

dos fanegas e segunda

calizada linea a Levante

Manuel Maxan Poniente

Fernando Grande Norte

Matheo Gonzales Sur

8a
2

D. Miguel e Morales

es como se figura

tiene e arpa trescientos

y treinta reales e pñal.

Otros anuales nueve rñ.

y treinta más vñ que

se pagan al Hospital desta

Villa.

Otro de ciento Lin

quenta reales e pñal

Otros anuales quatro

reales y diez y siete más

vñ que se pagan ala

Cofradia de los S. Mártires

2

desta villa.

Otra piera e tierra

al otro e otra e chinas

distante media legua

una fanega e segunda

calidad linda a Levante

han. Questa Poniente e

Camino Norte Miguel

Yañer sus Juan Arroyo

Es como se ve.

Otra piera e otra.



al sitio de Yora la china

distante media legua de

una fanega de segunda



calidad linda a Levante

de Alonso Retamal pro.

Poniente D.ª Mariana de

gales Norte Francisco Man-

cha San el Camino es

como se figura.

Otra pieza de tierra

al sitio de la Somadilla

distante mill pasos

seu Telemines & primera

calidad linda a Levante

Juan Roman Poniente

el camino Torre Vieja

6a

de la Iglesia San Juan

& Llano

Otra piedra extra.

al sitio de balneario

distante un quarto

legua & una fanega



tercera Calidad linda

a Levante Pedro Regala

do Poniente Sebastian

García Monte Alonso Man-



cha San D. Lorenzo Pua-

es como refugio

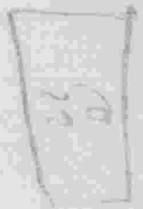
Otra piera de rra.

al río de los Tapanos

distante un quarto de

legua de una anega de

tercera Calidad linda



a Levante Sr. Vicente Cortes

Poniente la dehesa de la

Oliva Home Sr. Juan

Francisco San Juan Garcia

Tantos como se fig.

Otra pieza de tierra

al sitio de los dehesales

Distante en quanto de

legua de seis termines

de segunda calidad linda

a Levante Sr. Juan Cortes



Campos Poniente Sr. Leonor

de Mayales Norte Sr. Juan

de Llanos Sur Viuda de



Alonso Garcia Mancha



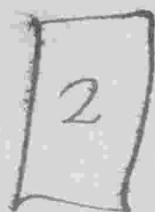
es como se figura.

Otra pieza de tierra

al sitio de los berrmejales

distante media legua

de dos fanegas de uva



calidad linda a Levante

Viuda de Jhu. Blasco

Poniente Juan Alfonso

Retamal Monte la pa-
dronera San dñ Clemente

Yañer pño es como se fig.

Otra piera etaña.

al río de buena chris.

tiana distante un quar-

to de legua de res de lema.

nes de segunda calidad



linda a levante han.



Ramos Poniente de esp

Lorano Roxe Alonso Trues

suas tierras & la Capella

nia & D. Antonio Bravo

o como se fig^a en el plano

Otra pieza de tierra

al riuo de Carilo distante

en quanto de legua & una

fanega & tresena Cali

da lindo a Levante

Vino de Sebastian

Dias Poniente Carlos



Martin Palomo Monte

tierras de la Capellania &

Misa de Alba San las

beredas es como de fig.

Otra piera & tierra

al rudo & Cavildo de

tante un quanto de tepua

& seis Idemnes & tr

Cera Calidad Linda a



Levante Cathalina la

Roca Poniente Fern.

101

tercero Norte dehesa boial

San Manuel Roman

es como se figura

Otra pieza de tierra

al río de Cabildo distante

unquinto de legua de

una fanega de segunda

calidad linda de Levante

herederos de Domingo



Cortada Poniente Viuda

de Roque Garcia Norte



San Remedio San las

158

Veredas es como se fig.

Otra piedra & tierra


al río el Cerro & las

Cañas distante tres gran

to & legua & tres fa

negas & tercera calidad

linda à Levante de Yu.



oro Pasadas Poniente Ma

nuel Bentura Norte

Marco Roman Sur de

hesa el camero es como

se figura.

Otra pieza de tierra

Otra pieza de tierra

al sitio de la Vereda

de los pozuelos distante

una legua y una fanega

de terreno a Caliva linda

de Levante de Cathalina

9a
17

Monso Poniente tierras

de las Concepciones de

9a
2



Medellin Torre Bar

149

tholome Perer un han

Cones Azevalo es como

se figura.

Otra piedra & traza.

al sitio & la vereda &

la horquilla distante

zinc quarto & legua

de sus fanegas & tenera

9a

6

calidad linda a levante

De Leonor & Morales



Poniente y San D. Castali-

na Monso Norte D. Bernardo

el Quinos es como se fig.

Otra p[er]ra de tira.

al río de las Panmitas

distante legua y media

el río Zelmínes de esta

ra calidad linda a Lev.

9a

tierras del Cavildo de



Medellin Poniente Diego



Arenal Norte Monso

frutos San Ja Leonor Ro

1501-

en quier parte como se figura

Otra pieza de tierra

al sitio de las Yoras diste.

una legua de seis Zelem

de tres a Calida linda

a Levante Maria de los

Rios Poniente Capp

de Don Diego Martin

de San Mateo Alonso

Serrano San Ihesa

94
67



el pomeño es como se fig^a.

Otra piera et una al otro

La Jarona distante un

quarto de legua de una anega

y tres términos de segunda

calidad linda á Levante

Don Juan de Lanos Poniente

Don Juan de Abalos p^{no}.

Monte Patricio Romero

San Alonso Mancha Otra

es como se figura.

Tiene de carga qui-

nientos reales de p^{nal}.

Costos anuales quin re

en un que se pagan

8^a
1 y 3/4

16.

al Hospital desta Villa,

151

Quatro Bueyes para
labrar.

Doze Obefas

Ocho Borracos.

Quarenta Terços &
sobre año.

Linco Cavalleiras
menores.

Agustin Matheos

Una Terça & sobre
año.

Alonso Fernandez

Una piera & rana.



al río de la Alverca &

las maías distante tres

quarto de legua & dos

fanegas & tercera calidad

linda a Levante Ynes

Albaxer Viuda Poniente

Camino & Lomo Norte

Dr. Vicente Cortes su

Sebastian Hava ex como

se figura.

Una Baia con su Cruz

9a
2

En Novillo.

152

Ocho Machos cabrios.

Noventa y cinco cabras

Dos chivos

Dos ovejas

Una Leona

bne año.

Dos Cavallerias me-

noxes.

In. Alonso Carrasco

Gutierrez

Una casa en la calle



371
de las fuentes con su corral

Cavalleria y para diez

y nueve varas y media

de frente y diez y ocho de

fondo linda á la derecha

Francisco Salgado á la

y izquierda Fernando

Tizaldo más alquiler

anual de Regula por

cientos treinta y dos rs.

Una pica de tierra

al río de buena cristiana

distante medio quanto a

lequa a dos fanegas aca.

cera Calidad linda a Le.

do 160
Apos. 2/4.
Peribaner

vante tierras de la Capella.

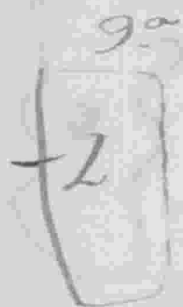
nia a D. Francisco Bravo

Poniente Camino a las

Vinas a Sanabria Torre

D. Francisco Jorales

San Fran. Sanchez



Peribaner es como se

figura...

Otra pieza de tierra
al rito de buena christia-
na distante medio quarto
de legua de quatro fanegas
de segunda calidad linda
a Levante Viuda de Thom-
as Parra Poniente Blas
Barrero Norte Pedro
Ruiz Sur Sr. Diego
Christostomo es como
se figura

8a
4

Una pica de tierra ab

154

sito de los bermejales dista

en quanto a legua tres

fanegas las dos a Segunda

calidad y una a tercera

linda a Levante Manuel

Sebastian Perez Poniente

Monso Garra Mancha

Noxe D. Balthasar de

8^a 9^a



Barças Sur camino

de Villagonzalo como

se figura

Otra piera e tierra

al sitio de las Torres distante

doz mil legua y media e diez y
que el campo

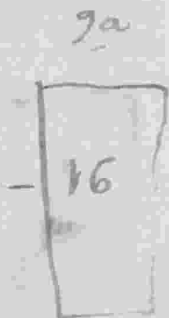
seis fanegas e tercera

calidad linda a Levante

Cordel e las mexinas

Poniente Capp^a e Bircaino

Monte Fran^{co} Salguero



Sus el baloio es como



se figura

Otra piera e tierra

155

al sitio de las Torres distante

una legua e quatro fanegas

7a

de la mayor e tercera calidad linda e

9a



linda e linda e linda e linda e

linda e linda e linda e linda e

Don Juan Larazo Carrasco

San Capellania e Vircai

no es como se fig^{ra}

tiene e carga esta

Casa y tierras de hoy



mill y quinientos ^{Orn}

e principal ^{Ritos} anual

les ^{doscientos y} Zinquenta

y Zinco que se pagan ala

Capellania e ^{Jn} Rodrigo

e ^{Herrera} pto. e ^{Jn}

Benito

y ^{San} ^{Batista} para

labrar

Doscientos ochenta

y quatro obajas



156
Dier y sus Carreros

Padres.

Lien Bonhegos y

Los Lendas para

cebar.

Lier Lendas & sobre

año.

Lino Cavallerias

la una maion.

Alonso Perez

Una casa en la

Calle las puentes con Conral

A nueve varas de frente

y diez y siete de fondo

linda a la derecha al

quel suereno ala y 19.

Fernando Garcia cui

alquiler anual se

la por quarenta y

quatro

Andres Palomar

Una casa en la calle

157
A las fuentes con su corral

Carallería y Pajar de

Catorre baras de fuente

y Catorre de fondo linda

ala derecha con callesca

lo mas alto que se
quiera al erido ala yz-

quenda Fulpencio Pito

max auo Alquiler aqui

al se Ngula por Ochenta

y ocho m.

Tiene a carga mdt

72
Kales e principal reinos

Anuales treinta que se

pagan a esta Villa y su

Concejo.

Una piedra e traza

al sitio de la Taxona

distante un quarto e

legua e seis Idemines

e segunda calidad linda

a Levante Monso Silos

Poniente Camino de

8a
62

balde arcuales Monte Fern.

158

Sutierrez San Diego San

cher es como refugio

tiene de carga dos

entos Kales de principal

Montes anuales sus xx.

que se pagan a la cofradia

de los Martires desta

Una Viña al pago

de llano distante un

quarto de legua de tres

Teleminos & Segunda Ca.

linda con docientas y Zin.

quenta Zepas linda á Se.

vante Lorenzo Duxan

Poniente Alonso Serrano

North Callejon El Llano

5a

32

Sus Camino & Medellin

es como refje.

Quatro Cavallerias

las dos menores.

Yn terdo para Zeran.

159
Alonso Texer

Una casa en la Calle

las fuentes con su corral

Cavallería y Pajar

nuebe varas de frente

y catorce y media de

fondo linda a la derecha

Fernando Texer alayo

quenda Diego Sanchez

uno alquiler anual

se Regula por quarenta

121
y quatro m. Vm

Una pieza de tierra

al sitio del cebrial distante

medio quanto de legua

de una fanega de segunda

calidad linda a Levante

Fernando Gomez pte

la Marquesa de Loxia

na Norte el Zebrial

Sus dn Pedro Rubio

Yañer es como se fig.

8.a
1

Otra piedra & tierra

al río el Gamero de

tante un quarto & legua

de los Zelmunes & sep.

calidad de tierra a Levante

Diego Fernandez de

Francisco Gonzales Norte

Bartholome Pexer su

Camino el Gamero

es como se fig^a

Otra piedra & tierra



8^a
62.



al sitio de la Encaladilla dis-
 tante un quarto de legua
 de una fanega media de
 segunda calidad y media
 de tercera linda a Levante
 Francisco Sanchez Poniente
 Camino de Medellin

8^a 9^a
 1

Francisco Soriales San
 Diego Terrero es como
 se figura
 Otra pica de tierra

al sitio de Cabilto distan-
 te un quarto de legua
 de tres Zelemines de

tercera Calioa linda a lev^{te}

Dⁿ Diego Fiqueroa Poniente

y Monte Dⁿ Juan Matheo

p^o. San Juan Granado es

como se figura

Otra pieza de tierra al

sitio de Cabildo distante

un quarto de legua de

tres Termines de tercera

Calioa linda a Levante

Dⁿ Juan Matheo Ponien.

te Josepha Corada Monte

V^uda de Diego Arevalo

San Dⁿ Juan Tⁿer es como

9a
3a

9a
3a

3a

se figura.

Otra piera e tierra

al río e Cabildo distante

un quarto e legua e tres

de leguas e tierra e ca-

lidad linda a Levante

Camino e Salto de

Poniente Francisco Cortes

Santa Thomas Roman

Sua ran. e Aguas es

como se figura.



Otra piera e tierra al

sito de los manantiales de

medio quanto a legua e

una fanega e puerca

calida linea a Levante

Jn Pedro Campos Poniente

tierras e las conrepciones

e Medelino Nonagete

6a



Camino de Assilvan Alexo Gari-

do es como si se fig

ma tiene a carga ochod

entos ochenta reales



32
A principal Raitos ánuua

les veinte y seis Rales y

doze m^{rs} un que se pagan

al Hospital desta Villa

Otra pieza de tierra

al riuo de los Vermeales

distante medio quarto

de legua de seis Telemines

de primera calidad linda

5a a Levante Manuel de



va a Poniente y a Norte

don Pedro Arias Sur

Manuel Roman es como

se figura.

Otra pieza de tierra

al sito el camino al

Lanza distante medio quax-

to a lequa a una fanega

a tercera calidad unida

a Levante D. Pedro Rivas

Poniente D. Pedro Campos

North Juan Garcia Polo

9a
1

Sux el camino es como

se figura.



Una Viña al pago

& Llano distante un quarto

& legua & tres Telermines

& Segunda Calidad condo

cientas y Linquenta Zepas

linda á Levante camino

& Medellín Poniente el

Sermo Norte Juan Silos

Mancha es un Diego San

chez es como se fig^{ra}

Otra Viña al pago

& Llano distante media

5a
32

5a
32

legua e seis lelemínes e

Segunda Calidad con quiní.

entas Zepas lirada a levante

D. Pedro Campos Poniente



5a
6a

Alonso Cortes Norte Pedro

Perez Sur Juan Ventura

es como se figura

Otra Viña al pago

e llano distante media

legua e media fanega

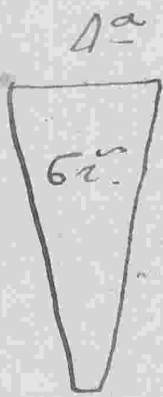
e primera calidad con

quatrocientas Zepas



linda a Levante Diego Martin

in a Llanos Poniente Pedro



Revollo Norte Diego Martin

Sua Francisco Pexer es

como refigura.

Y Buey para Labran

Trece obejas.

Veinte y seis Lerdos

a sobre año

Tres Cavallerias

menores.

Alonso Cortes



Una casa en la calle

165

de las fuentes Cavalleriza

y bajar a onre baras de

frente y diez a fondo linea

ala derecha con calleja

ala izquierda Fernando

Perer ano alquiler anual

se Ngula por setenta

y siete m.

tiene a carga una

Alva cantada que por

su limosna se paga cada

año cinco reales y tres ma-

navedis vñ

Otra casa en la calle

de cantarranas con corral

y Cavallería de catorze

baras de pente y catorze

y media de fondo linda

ala derecha de Andres

Campo ala izquierda

Fern. Fernandez Romelino

cuo alquiler anual se Reu-

la por ochenta y ocho Mar-

les Vellon.

Tiene a carga dos dien-

tos setenta y cinco reales

el principal Cortos anua-

les ocho reales y ocho mar-

que se pagan a D. Fernan-

do Ullan. presvitero de

la Zarza de...

Una piera de tierra



al río de Quesa marina dis-

tante medio quanto de lequa

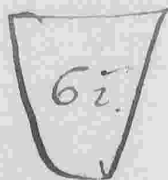
de seis leguas de Sepanda

Calidad linda a Levante

Pedro Lorano Poniente

Juan de la Mancha Ortiz

8a



Monte y San don Ferrnando

Corte es como se fig^{ra}

Dna pieza de tierra.

al río de los graneros

distante medio quanto

de legua e dos fanegas e

tercera calida linda a

Levante Dr. Fabian de la

Hava Poniente Dr. Pedro

Campos Norte Dr. Pedro

9a
2

Arias pro. San Francisco

tercera es como refugio

tiene e carga de cien

tos y quinientos reales e

principal Norte anuales

seis reales y quinientos ms.



que se pagan al Cabildo &

Caxas & la Villa & Medellín

Otra piera & tierra

al sitio & las Carreras dist^e

medio quarto & legua &

siete Termines y medio

& segunda calidad linda

à Levante Dr. Anixes

Campos Poniente el Cami



del Sr. D. Juan Floren

Llanos San Bartholome

Revollo es como se figura.

Otra piera & tierra

al sitio de la Matilla dta.

en quanto se le qua & seis

Lelemnes & segunda cati.

dad Linda a Levante en

Alvarado Cortes Poniente

la Marquesa & Louana

8^a

North Juan de la Mancha



Otra San Bartholome

Perer Revollo es como



se figura.

Tiene de carga un Real

y ocho maravedís de una

parte de tierra que se paga

al Parncho desta Villa.

Una pieza de tierra

al río del Cerro de la

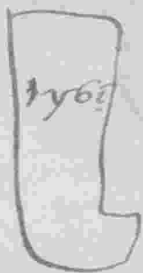
Encana distante media

legua de una fanega y

seis Zelemenes de tercera

Calidad linda a Levante

9a.



Francisco Martin Retamal

Poniente el Regacho Torre

Pedro Yañer San Diego

Martin de Llanos es como

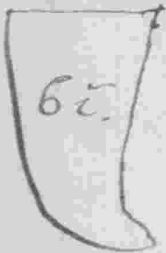
se figura..

Otra pieza de tierra

al sitio de Torra la china

distante media legua

8^a de seis Lelemnes de sep.^{da}



Calidad linda a Levante

Don Pedro Soder Poniente

Diego Martin & Llanos

Notte el Camino San

Pedro Ruiz & Llanos es

como se figura.

Otra piera & tierra

al riuo Alas Coxinas

Distante una legua &

nuebe Reales & tercera

calidad linda p' Levante

Pedro Cortes Poniente

Dehesa al Camero Notte

9a
92.

130



No-
Dn Juan de Avalos p^{ro}.

San Pedro Sanchez Carva

tal es como se fig^a.

Otra p^{er}ta de tierra

al sitio de los Bexmexales

distante un quarto y medio

de legua de una fanega

de segunda calidad linda

a Levante tierras de las



Concepciones de Medellín

Poniente Conde la Roca



Monte Dⁿ Diego Matheos
p^{ro}. San Juan Vibas es como
refigura.

Otra piedra & tierra

al sitio & buena cristiana
distante un quarto & legua
& sus Zelennes & segunda

calidas linda a Levante

Camino & Valdetorres Don.
Rogue Perer Monte Alexo

Martin Paricio San Juan

8a
62.

La Mancha Ortiz es como
refigura.

Otra piedra & tierra.

al sitio & buena cristiana

distante medio quarto de

legua de cinco Telemines

de segunda calidad linda a

Levante Miguel Venitez

Poniente Viuda de D. Alvaro

Rivera de Juan Matheos

ga

52

Tañer su D. Vicente Coxes

es como se figura.

Otra pieza de tierra

al sitio de la Caverna diste

medio quarto de legua de

ga

62

seis Telemines de segunda

calidad linda a Levante

herederos de Agustin Coxes

111
Poniente Viuda & Fran^{co}

Matheos Norte Dⁿ Pedro Cam-

pos San Marquesa & Loxana

es como se figura

Tiene & cançã Tiento

y diez reales & principal

Moitos anuales tres Ka-

les y diez maravedis que

se pagan à Dⁿ Fernando

Milanes presvitero & la

Taxa.

Un Buey para la

172

brax.

Trece Obelascos

Doze Texdos e sof

bre año

Tres Cavallerías me

nores.

Andrés Ruiz

Una casa en la calle

e las fuentes con corral

y Cavallería e trece

banas e pente y nueve e

fondo linda ala derecha

Juan Nuñez Zamaron

ala izquierda Julian

Ruiz año alquiler anual

se Ngula por Zinquenta

y Zinco xx. Vn

Tiene e carga mill

trescientos treinta y tres

Rales e principal Ngito

anuales treinta y nueve

y treinta y tres maravedis

que se pagan ala Obra pía de

Miguel Martín Colorado

Y una pieza de tierra al

sitio de los Carraxiles distan-

te legua y media de tres fan-

de texera calidad linda a

Levante D. Juan Marcos

pño. Poniente Diego Martín

Monte baldíos Sus Dehesa

ga.
3

el Rincon es como se

figura



Otra piera e tierra al
sitio de los bermeales distante

un quarto de legua e nueve

lemines e Segunda calizada

linda a Levante D. Alonso

Olivas Poniente Tiquel

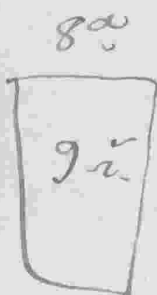
e Llanos Lorano Norte

D. Alonso Malfeito Anas

Sur Tiquel Cortes es como

se figura.

Otra piera e tierra



al sitio de los bexmeales dis-

tante un quarto de legua de

una fanega de tercera cali-

dad linda a Levante tierras

de las Iglesias Poniente Juan

9a

1

Pexer Norte Miguel de Sta

nos Sur de Espido es como

se figura.

Otra pieza de tierra

al sitio de las Cevaderas

distante un quarto de legua

de seis Termines de tercera



Calidad linda a Levante

Pedro Fernandez Revollo

Poniente Mathias Sarmiento

Noche Dr. Juan de la Vera

San Miguel Lozano es

como se figura en el plano

otra piera de tierra

al sitio de la Encaladilla

distante un quanto de

legua de dos leguas

de tercera calidad linda

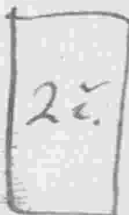
a Levante Pedro Ruiz

9a



60

9a



20



Poniente Vudano de Pedro

Romero Noue Camino

de Medellin Sur Francisco

Cortes es como refugio

Una Baca.

Un Novillo Terribil

Dos Cavallexias me

noxe

Un Terro de sobre

añg y otra hembra.



Alonso García

Pasqual

Una casa en el altoza-

no el pozo dulce con

cornal e catorre varas

e frente y quatro y me-

dia e fondo linda ala

derecha Juan Pasqual

ala izquierda Mathias

e Llano cuió alquiler

anual se Koula por

quarenta y quatro reales

Vellon

Otra casa en la calle

bronca con su corral e

quatro varas y media

e frente y onre e fondo

linda ala derecha Pajar

e Pono Barrero ala

y izquierda Benito Tri

donde cuió alquiler anual

se Koula por Zinquenta

y cinco xx. Vn

Una Viña al pago

de la alberca distante

media legua de una fanega

de la tierra de segunda

calidad con ochocientas

leguas linda a Levante

Fernando Perez Poniente

Diego Garcia a Sude Norte

5a
1

Miguel Lorano Sur

aseme es como se figura

Alexo Sutiérrez

Una casa en la plaza
bica con su corral cavalle
ría y Pajar de doze bar
ras de frente nueve y
media de fondo linda
á la derecha Bartholome
Prieto á la izquierda Lo
renso Duran cuio ál
quiles anual se regula
por Zinquenta y Zinco

Kales Vellon

Tiene a carga trescientos

y veinte y quatro Kales

& principal Kotos anuales

nuebe Kales y treinta mrs.

que se pagan al hospital

desta Villa.

In Tumento.

Alonso Faxua

Faxua

Una pieza de tierra



al sitio el Cerro de la Ca

vera distante medio quarto

de legua de noche Zelemnes

de primera Calidas linda

a Levante con el Texo Po-

niente de Juan Larazo

Monte de Peono Soddi San

Peono de Llanos Ruiz es

como se figura

Tiene a carga seida

entos Nales de principal



Costos anuales diez y ocho

170

Costos que se pagan á la

Obra pía de Mencía Martín

en el lugar de la Manchita

Una Viña al pago

de balde Jarrapos distante

un quarto de legua de seis

Termines de segunda cali.

de con quinientas Leguas

linda á Levante ^{me} Baxa

Puerto Poniente el Sesmo

5^a
6i.

Monte Pedro Fernandez San

En Tierra de Paredes es como

se figura tiene quatro

árboles frutales.

Yn Buey para

labranza.

Ambrosio Gomez

Pozo

Una casa en la calle

derecha con Corral Cava

Uexira y Pajar de ocho

180
baras y media de frente

y doce y media de fondo

linda a la derecha de Pedro

Campos a la izquierda Juan

Romo cuyo alquiler anual

al se Regula por Zinquenta

y Cinco rs. Vn

Tiene a carga qua

trocientos y quaxenta

Rales de principal Ratos

anuales tres Rales y

reis más que se pagan à don
Salbador Sanchez pño.

Una piedra & tierra
al riuo de los Carrascales
distante un quarto de legua
& seis Zelemnes & segunda
Calidad linoa a Levante

el Veneficio de Christina

Poniente Diego Agunde

Noxe Francisco Roman

Sux termino de Christina

es como se figura.

Una quenta de ortalira
y algunos árboles frutales
mirada al riuo del valle

8a
6a



distante quatrocientos pa-
 sos & nueve lelemínes &
 tierra & primera calidad
 produce sin yntermission
 y se riega con agua de
 noial es como se figura
 prod.^{ta} segun rep. lo que
 toca a su calidad.

4.a
 92

Tiene a carga tresu-
 entos y treinta reales
 & principal raitos anua-
 les nueve reales y treinta
 maravedis que se pagan
 al Hospital desta Villavieja



Tiene a cargo una Misra

Misra que por su limosna

se paga cada año dos r^l

y diez y siete m^l al

Cura Rector desta Villa

Don Cavallerias

menores.

Antonio Lozano

Una Casa en la

Calle del ^{Castillejo} Tornillo con su

Corral Cavallerias y Pajar

de ocho varas de frente

y quinre de fondo línea

ala derecha Mathias

Garrido ala izquierda

Alonso Silos año alquien

lex anual de Nguta por

Linquenta y cinco reales

Vellon.

Una pieza de tierra

al riuo de los Molinillos

distante en quarto de

legua de sus Telermine



La Segunda Calidad linda

a Levante D^o. Juan Fran^{co}.

Poniente Fran^{co}. & Lanos

Sto. Miguel Mexino

su camino a las conexas

60

es como ref^a.

Tiene a cargo ciento

veinta y cinco reales

y ocho maravedíes

a principal R^oto anual

los quatro m^os y quatro

más que se pagan al Hor

183

pital desta Va

Ora piera a taxa

al sitio el Camino a

Medellin distante un

quarto a legua a tres

Termines a primera

Calidad linda a Levante

Diego a Sanos Poniente

Vienda a Pedro Texera

Don Diego Martin

su Camino a Medellin

5a
37



es como se figura.

Tiene de carga ciento

y diez reales de principal

veinte anuales tres reales

y diez más que se pagan

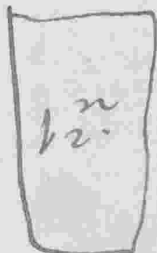
al Hospital desta Va

Otra pieza de tierra

al sitio de la Pacheca

distante un quarto de

6^a legua de un Termino



de primera calidad linda

a Levante Juan Arco

Yaxxero Poniente Juan

184

Yaxxero Norte D. Vicente

Cortes Sur Juan Perez

es como se figura

Los Cavallerias

menores,

Monso Silos

Mancha

Una Casa en la Calle

el Castillo con su Corral

Cavallerias y Pajar de

Zinco baras & pente y

dier & fondo linda ala

derecha Antonio Lorano

ala izquierda Juan

Cortes Arevalo cuió al

quiles anual se Regula

por Zinquenta y Zinco

xx. Vellon.

Tiene de carga Ziento

y dier y seis Kales y

dier y siete mrs. de pñal.



Costo anuales tres r^{ds}

185

y diez y siete m^{rs}. que

se pagan ala Capellanía

de D^o. Salvador Sanchez

presvitero.

Tres Colmenas.

Dos Cavallerías

menores.

Alonso Manero

Una Casa en la

Calle de Medellin con

su Corral y Pajar & diez

baras y media & frente

y nueve & fondo linda

ala derecha Clemente

Su tierra ala izquierda

Callera nueva ala calle

& Cañadilla mio alqui

lex anual ve Regula

por Zinquenta y cinco

Malas Un

Una piera & tana

al sitio de los Olivillos &

Oxiz distante un quarto

& legua & nueve Telemi.

no & tercera calidad

linda a Levante Fran^{co}.

Cortes Poniente Juan

& Lanos tiempo Monte

Dⁿ Sebastian Matheos

9a
9a

Sua Joseph Ruiz como

se figura.

Otra piera & tara

al surio de la Alberca de Ma.

las distancias un quarto


de legua de seis Zelemines

de tercera calidad linda

a Levante el arriolo por


niente herederos de Fran^{co}.

Matheos Noute Sebastian



Retamal San Diego San

chez es como se fig^a.



Otra pieza de tierra.

al surio de los Toios distante

un quarto de legua e una

fanga de venera calio ad lin-

da a Levante Dn Pedro

Mafeito Poniente Santiago

Sodoi Norte Juan Ventura



Sua termino de la oliva

es como se figura.

En Borno.

Una Lenda e sobre

año.

Tres Cavalterias menores



Alonso Sarcia

Tutos

Yna casa en la calle

de Medellín con su corral

Cavallería y Pajar & ca.

torre, baras & frente y onre

& fondo linda á la derecha

Ambrosio Perer á la yig^{da}

Viuda de Antonio Sanchez

cuis á quiter anual se

Regula por sesenta y seis m^{ds} v^{rs}



Una pieza de tierra

188

al sitio de los bexmejales

distante un quarto de

legua de una fanega y

seso de lemines de segunda

calidad linda a Levante

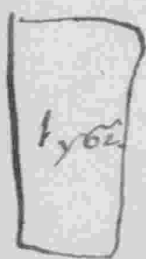
tierras de la Capellanía

de D. Francisco Antonio

presviteno de Segura Jóni.

ente D. Pedro Carrasco

hoyte heredero de Melchor



Avencio Sur Fran. Tautos

es como se figura.

Tienen a carga esta

Casa y tierra quinientos

y Zinquenta Kales a

principal Kaitos anuales

dier y seis Kales y dier

y siete más Vellon que

se pagan alas Agustinas

a Mesellin.

Otra carga a nobes.

Reales & principal Rei.

189

tos anuales veinte y siete

Reales que se pagan á la

Cofradia de S. Pedro &

Medellin.

Otra casa en la calle

Ala Otacada con su corral

Cavalleria y Pajar & diez

y seis varas & frente

y nueve & fondo linda

ala derecha Fran^{co} Mo.

xeno ala izquierda Fern^{do}

Somes Poro cuió alquiler

ànuat ve Ngula por

òchenta y òcho r^{ds}

Una piera e tria

al sitio e el barrual r^{ds}

tante mill pasos e una

fanega e primera Ca.

linda linda a Levante



Jⁿ Pedro Cortes Poniente

196-

Viuda de Fran^{co}. Mathias

Yañer Monte D^o. Alonso

Alfonso Davalos Sun

Marquesa de Loxiana

como ref^{ia}

Otra piedad de una

al sitio de buena Chusca

na distante un quarto


de legua de una fanega

de segunda calidad



linda à Levante herederos
de Fernando Alonso Poniente

Diego Garrido Monte Luis



de Llanos Sur dⁿ Alonso

Malféito de Abalo es como
se figura.

Tiene de carga seisca-

entos y sesenta reales de

principal. Cientos anuales

diez y nueve reales y veinte

y siete más que se pagan

à la Cofradía de los Santi-

xos desta Villa.

Otra pieza de tierra

20/ el sitio a Rozalachina

191

distante un quarto & legua

& una fanega y seis Zelemi.

nes & segunda Calidco linda

a Levante D. Monso Mal

feito Arias Poniente Pedro

Ramiro Norte Juan Mathos

Taner Sur Juan da Man

cha es como se figura

Tiene a carga quinien

tos y cinquenta Kales &

principal Kaitos anuales

diez y seis m^d y diez y siete

que se pagan a la cofradia

8a

1762



de las Animas desta Villa.

Otra pieza de tierra

al sitio de la Dehesa distante

un quarto de legua de res

Zelemines de primera cali.

da linda a Levante el car

mino Poniente Dn Pedro La

Noia Noche Juan Cortes

6a



Arenal de San Joseph Ruiz

es como se figura.

Tiene de carga ciento y

sesenta y siete Kales de pñal

Notas anuales Cinco Reales

1912

Vellon que se pagan a el

Hospital desta Villa.

Otra pieza de tierra

al sitio de la Encaladilla

distante media legua de

seis Terminos de Texeira

calidad linda a Levante

Don Francisco Cortes Poniente

Monso Barrero Torre Urida

de Pedro Romero Sur Pedro

Fernandez Revollo es como



se figuras

Otra piera e tierra

al sitio de las Celederas disto

un quarto e legua e tres

lemines e tercera calidad

linda a Levante Basilio

Diaz Poniente Diego Terrero

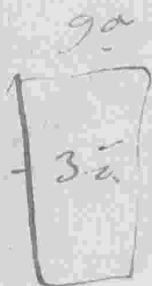
Noche Viuda e Alonso Ro

bles San Diego Garrido

es como se figuras

Otra piera e tierra

al sitio de los graneros



Distante un quarto de legua

193

de una fanega, seis Telemi-

nes de tercera calidad y seis

ynutiles linda a Levante

Caminos al Puerto Poniente

Don Juan de la Vera Monte

Juan de Sanos San Andres

Juanes es como refa

Otra pieza de tierra

al río de las Gamitas dist^e

una legua y medirá de dos

fanegas y seis Telemines



de tercera calidad linda a

Levante el Regacho Poniente

Dr Juan Fran. Norte y

Sur Dr Juan Baran es

como se figura.

Otra pieza de tierra

al sitio de las Coxinas Dr. C.

una legua de una fanega

de tercera calidad linda

a Levante Bartholome

Perez Poniente el Regacho

Norte Bartholome Perez



Sus tierras de las Animas

194

es como se figura.

Otra pieza de tierra

al sitio de las Copinas de

tante una legua e tres

levarnos e texera cali

dad linda a Levante e tras

de la Capellania e el Lienca

do Aba Poniente Bartholo

me Perer Norte tierras de

las Animas sus d. Juan

9a
32

10

Truñ es como se figura

Otra piera & tierra

al río el Manantial

distante legua y media

& dos fanegas y nutilas

linda à Levante el baldío

Poniente el Conde Torre

Francisco Mathías Tañer

Truñ

2

San Diego Garrido es como

se figura.

Otra piera & tierra

al sitio de los Carnexiles de

199

tante legua y media de

seis leguas de terreno

calidad linda a levante

y San Fernando Monso

Poniente Capellania de Dn

Una casa de

9a

62

Nicolas Jiraldo Norte

Pedro Cortes es como se

figura.

Otra pieza de tierra

al sitio de los Carnexiles



Distante legua y media e

nuebe Zelermnes e tercera

calidad linda a Levante

el arroyo Poniente y Sur

Juan Matheo Norte

Diego Garrido Lorano

es como se figura

Yn olivo

Dos Bueyes para

labrar

Yna florilla

9a
92

92



Tres Texdos y mas ocho

196

pequeños.

Tres Cavallerias me-

nos.

Ambrosio Texer

Una Casa ala Calle

& Medellin con su Corral

Cavalleria y pajar &

diez baras y media &

frente y diez y ocho &

frente linda ala derecha

100.
Anoxes Martin Retamal

à la y izquierda Alonso

García Trutos cuio Alguis

les anual se Regula por

òchenta y òcho m^{rs} vn

Otra casa en la calle

de Medellin con su corral

y Pajar de diez y òcho varas

de frente y doze y media

de fondo linda à la derecha

en Pedro Rivas à la izquierda

Clemente Fernandez cuo

197

Alquiler anual de Regula

por Linquenta y cinco rs.

Tiene a carga un mill

y diez reales a principal

Reitos anuales treinta y

tres reales que se pagan

al hospital desta villa

Una pieza de tierra

al sitio de buena christia

na distante un quarto de

lega a tres fanegas, a
primera calidad dos, y una
a segunda linda a Lev^{te}.

Dn Antonio Bravo Poniente
Camino al Alcornoque

6080
3

rente Dn Alexandro Cortes
Su Dn Pedro Campos es
como se figura.

Tiene a carga seis
Alas Nradas que por su
limosna se paga cada año

Carrore Kales y diez y

1028

seis más. Un

Otra piera e tierra

al camino e Balverde

distante medio quarto e

legua e dos fanegas y me-


dia e primera calidad

linda a Levante tierras

de la fabrica Poniente de

Vizente Cortes Norte conde

e el Barrial Sur D. Juan



el Llano es como se fig^a.

Tiene el carga una

Misa Merada que por su

limosna se paga tres reales

y catorce más.

Otra pieza de tierra

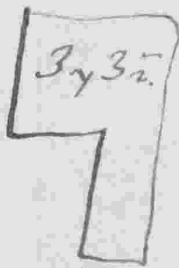
al sitio del camino de la

Dehesa distante diez pasos

de tres fanegas y tres cele-

mines de primera calidad

linda a Levante camino



Al Monnoque Joniente

199

Caminno a la Dehesa Noue

dn Juan de Abalos p^{ro}. su

dn Pedro Campos es como

se figura en el p^{ro}. su

Tienen a cargo mill y

Tien tres a principal re

ditos anuales treinta y

anuales

tres reales que se pagan


a la Capellania que fundo

Juan Gonzalo Marcos.



Uno ochenta y tres
Kales a principal Cortos
anuales dos Kales y diez
y seis mrs. que se pagan
al Cura de Baldoztres.

Otra piera a tierra
al río de los manantiales
distante un quarto de legua
a una fanega de Segunda
Calidad linda a Levante
en Tierra de Parades Poniente



Juan Perez Varago Torre

200-

Dr. Bartholomeo Diego Dr.

Barthasan de Bargas San

el camino es como refugio

Tiene de carga trescientos

sesenta y siete reales y veinte

y tres maravedis. Novos

anuales. Once reales que

se pagan al Hospitall

desta Villa

Otra piera de tierra



al río e los pozos distante
media legua e una fanega
e segunda calidad linda a
Levante y Norte D.ⁿ Alonso

Malfeito Poniente D.ⁿ Juan

Francisco San D.ⁿ Juan

ga
1

Ramino p^{no}. es como
se figura.

Dna. piera e tierra

al río e la Vereda e la
orden distante un quarto

ga

1760

e legua e una fanega y

seis Zelmínes e segunda

calidad linda a Levante pero

Cortes Poniente Mathias &

Llanos Norte Dn Alonso Mat

feito Auias Sur Camino &

Villagozalo es como se fig^a

Otra piera & tierra

al sitio de las Costeras dist^e

un quarto de legua, & seis le-

lemines & tercera calidad

linda a Levante Lorenza

Sanchez Poniente Bartholo-

me Perez Norte D. Leonor

& Morales Sur Crisdo

es como se figura

Otra piera & tierra

9a
62

al sitio de las Costeras diste.

medio quarto de legua e dos

fanegas e tencera Calizad

linda a Levante Bartholome

Perez Poniente Pedro Vilos

Monte Sr. Pedro Campos

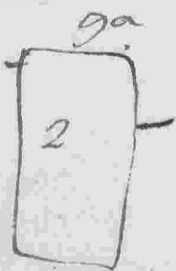
Sua epido es como se

figura.

Otra piera e tierra

al sitio del Cerro de la

Chora distante medio



quarto de legua e seis zelos

mines e segunda calidad

linda a Levante Diego Barre

no Cortes Poniente Emora

Fernandez Norte Fernando



Cortes San Pedro es como

se figura

Otra pieza de tierra

al camino de Christina

distante medio quarto e

legua e dos fanegas e

primera calidad linda



à Levante Maria & La-
nos Poniente Santiago Go-

6^a
2

doi Torre el exido sur
Capellania & Dr. Francisco

òliva es como se figura

Tiene & carga dos ar-

23

entos Males & principal

Moros anuales seis Males

que se pagan à la òbra

pie & Dr. Leonor Blasq.^z

& Otra piera & tierra

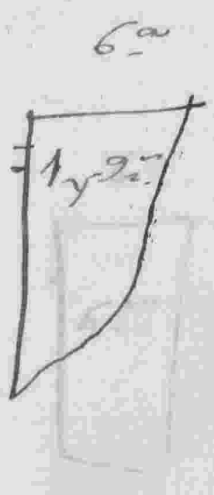
al riuo & las Zorreras



Distante medio quarto el
legua & una fanega y
nueve Zelmínes & prime-
ra Calidad linda à Levante

Viuda & Francisco Lozano

Donna Leonor Pexer Novie



Fernando Thexero Suror

Pedro Campos es como

se figura

Otra pica & tierra

al sitio el trapero dista

medio quarto de legua de
una fanega de primera ca-
lidad linda a Levante Ca-
mino de las Carreras de
Capellania de D. Alonso
Retamal Norte Salvador
Garcia Sur Lorenzo Du-
ran es como se figura
Otra pieza de tierra
al sitio de los Carbonales
distante un quarto de



legua e seis Zelemines

204

A tierra e primera Ca-

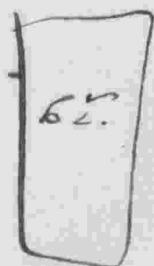
lidad linda a Levante

Dr. Lorenzo Suarez menor

Poniente Dr. Alonso Mal-

feito Davalos Norte Dr. Bal-

thasar e Bargas Sur



Diego Ramiro es como

se figura.

Otra pieza e tierra

al río e los Moondales

distante un quarto de legua

de una fanega de ^{ap} ~~segunda~~

calidad linda a Levante

el Riocho Poniente tras

de las Animas Norte Tran.

Silos San Fernando

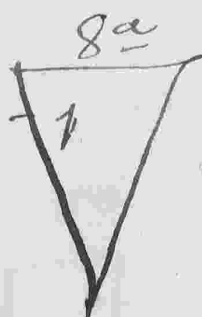
Alonso es como ref^{ca}

Otra pieza de tierra

al rito de las Cevaderas

distante un quarto de

legua de una fanega y



seis Zelemínes & tercera

205

Calidad linda à Levante

Matheo Gonzales Poniente

Francisco Peñabaz Corti



Don Juan de Labera Sur


Franc. Masco es como se

figura.

Otra pieza & tierra

al ruro el palacio dist.

Tien pasos & una fanega



& primera calidad linda

à Levante Don Pedro Campos

Poniente D. Fabian Faxia

Francisco Norte tierras de la

Capellania que administra

D. Alonso Marques Sur

Martin Muñoz es como

se figura.

Dicha pieza de tierra

al río el Cerro de Pedro

Menor distante una

legua y tres fanegas de

tercera calidad linda a

Levante el Cerro Poniente





D. Leonor de Morales Torre

D. Juan Larano Sur Alorro

Silos es como se figura

Otra pieza de tierra

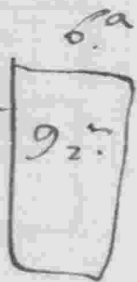
al sitio de Palacio distante

medio quarto de legua de

nueve Zelemínes de primera

calidad linda a Levante

D. Sebastian Matheos



pro. Poniente D. Vicente

Cortes Norte tierras de la

Iglesia San el Episo es

como se figura.

Una piedra de tñu.

al sitio del camino e

Lomo distante doscientos

pasos e seis Zelemires

e primera calidad linda

a Levante en Pedro Camu

pos Poniente en Sebastian

Mathos Norte el camino

e Lomo Sur en Alonso

6a
62.

62.

Matheo es como se fig^a

207

Otra pieza de tierra

al rto de la linde qorda

distante trescientos pasos

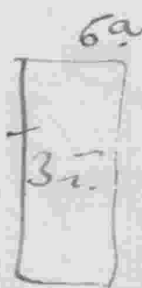
de tres Telermines de primera

calidad linde a Levante

y sus D^{os} Alonso Matheo

fueo Poniente la linde

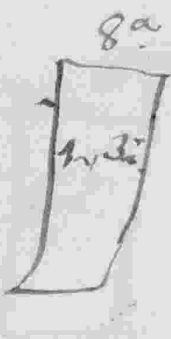
Sorda Norte D^o Sebastian



Matheo presvitero es como

se figura.

Otra piedra & tierra
al río del Cerro de la
Cavera distante un quarto
de legua & una fanega y
tres Telermines & segunda
calida linda a Levante
y Sur Sr. Sebastian Ma-
theo Poniente Sr. Pedro
Malfeito Norte Sr. Baltha-
zar & Barças es como
se figura.



Otra pieza de tierra
 al riuo de los Carrascales
 distante un quarto de
 legua de una fanega y
 seis Termines de segunda
 calidad linda a Levante
 Joseph Gutierrez Poniente
 Sevastian Mathes Norte
 Dn Juan Francisco Sur
 tierras de la Capellanía
 de Misa de Misa es como



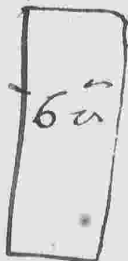
8a
 1762

re figura

Otra piera & tierra
al riuo & la bexeda & el dese
hizo distante doscientos
pasos & seis Zelemines &
segunda calidad linda a
Levante Sr Sebastian Ma

theo Poniente la bexeda

8^a



Monte el Crido Sur Sr
Viente Cortes es como e
figura

Otra piera & tierra

al riuo & la bexeda & el
desehizo distante doscientos
pasos & seis Zelemines

A segunda calidad linda a Lev^{te}

D^o Pedro Campos Poniente D^o

Sebastian Matheos Norte D^o

8^a
6^a

Alonso Diaz Sur D^o Juan

Tran. es como se figura.

Otra pieza de tierra a l^a

sitio de las costeras distante

trescientos pasos a quatro

lemines y medio a tercera

calidad linda a Levante Juan

a Sanos Mancha Poniente

9^a
4 1/2

D^o Sebastian Matheos Norte

el epido Sur tierras de la

Y esta es como se figura

Otra piera e tierra al
sitio de los Gramadales dist^e

quanto y medio e legua

e una fanega y seis Zelem^s

e Segunda Calida linda

a Levante Dⁿ Vizente Cortes

Poniente Dⁿ Sebastian Ma.

theo p^{ro}. Norte Manuel

Martin Sur Vuda e

Joseph Blasco es como

se figura.

8^a

1762

Otra piera e tierra al

216

suro e la dehesa nueva ditta

quanto y medio e legua

e nueve Zelemnes e Texera

calidad linda a Levante

gn Pedro Campos Poniente

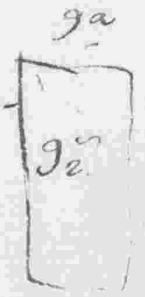
gn Sebastian Matheos Norte

la dehesa boial San Diego

Martin e Llanos es como

se figura

Otra piera e tierra




al sitio de la dehesa nueva

distante quatro y medio e le

qua e nueve leguas e

segunda calidad linda a



Levante y Sur Dⁿ Sebastian

Matheos Poniente el Conde

el Barrial Norte Dⁿ

Alonso Carrasco es como

se figura

deja pieza de tierra

al sitio de los mananciales



distante un quarto de legua

211

de nueve Zelemnes e de

ganda calidad linda a Le

vante Dn Fernando Canale

Poniente y Norte D. de las

8a
9a

tian Mathcos Sur el ma

10a

nantial es como se figura

Otra pieza de tierra

al río y la Ova distan

te un quarto de legua

e una fanega y seis Zelem.



de Segunda calidad linea

a Levante en Sebastian

Matheo Poniente la Man

quera de Louana Norte

en Balthasar de Bargas

Sua en Pedro Campos es

como se figura

Otra pieza de tierra

al sitio del Camino

de Balberde distante

un quanto de legua

8^a
1762

8
A nueve Telmimo 8^{da} 8^{da}

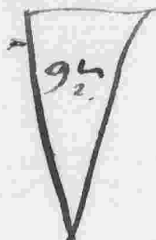
212

Calidad linda a Levante Via.

da 8 Julian Valero Poniente

D. Sebastian Matheos

8^{da} Monte D. Maria Rogales



Sus el camino es como

se figura.

Tienen a carga qua-

tro Misas Gradadas que

por su limonia se paga

cada año nueve reales

y seis rras.

Una Viña al pago

de la Alberca distante me

dia legua e una fanega

y seis Zelemines e

primera calidad seis Zele

mines, y una fanega e

segunda, con mill y

quinientas Zepas linda

a Levante Juan Quim

reio Poniente Pedro



1750



Revollo Monte el Callejon

213

Sax las Vexedas es como

alguna y en otros
se figura.

Quatro Bueyes pa

na Labran.

Trescientas Zinquen

ta y una obefas.

Dier y siete Carneros

padres.

Siete Texos sobre

and.



Do cavallexias me

noxa...

Setenta y nuebe

Colmenas

Alonso Martin

Palomo

Una casa en la

Calle de Cañadilla con

su corral e diez baras

e frente y nuebe y media

e fondo linda a la dña

Viuda de Francisco Haba

214

ala yeguenda Domingos

Perer cuius alquiler anual

se Regula por cinquenta

y cinco mrs. un

Una cerca murada

para forrase al sitio de la

Calle de Salripuedes e

tres Terrenos e tierra

e segunda calidad pro-

duce sin ynterrompido

7a

32



es como ve figura.

Yna Tumenta.

Monso Berexia

Una casa en la calle

de Cañadilla con su Corral

de once varas de frente y

siete y media de fondo

linda á la derecha Blas

Matheos á la izquierda

esquina á el lado que

álquiles ánuales ve. Regula

por Zinquenta y Zinco ka

los Vellon.

Una Viña al pago

ellos al no sea en
de Llano distante un

quarto de legua de sus

Zelemnes de tierra de

Segunda Calidad con Zien

Zepas linda a Levante

Melchor Gomez Ponente

Manuel Roman Norte

Diego Moreno Sur

52

62



el arroyo es como se fig^a

Una Tumenta,

Ana Ramiro

Una casa en la calle

de Cañadilla con su Corral

de diez y seis banas y

media de frente y seis

banas y media de fondo

linda a la derecha el pozo

a la izquierda Mathias

Caveras cuyo alquilar

anual se Regula por sesenta

216

y seis reales tiene un olivo.

Una pica de tierra

al sitio el camino de la

Manchita distante medio

cuarto de legua de seis

deleguas de primera

calidad linda a Levante

de Maria Rogales Ponien

te don Pedro Campos Torre

Diego Ramiro San

6a
6c

33



tierras & las Concepciones

& Medellin es como se

figura.

Otra pieza de tierra

al sitio de las veredas de

tante un quarto de legua

de sus términos de sep.

Calidad linda a Levante

Thomas Sonales Poniente

8a
62.

Ines Fernandez Norte

las Veredas San Blas

Matheos es como ref^o ^{1a} ₆

217

Una Vina al pago de

balde Tarragos distante un

quarto de Lepua de dos Tele

mines de tierra de Segun

da Calidad con Zinquen

ta Zepas linda a Levante

el Callejon Poniente y

San Jn. Canásco de Hano

5a

22

Rubio Norte Simon Pe

ter tiene dos Arboles

frutales es como se figura

Agustina Parnas

Una casa en la calle

de Cañadilla con su Corral

de ocho varas y media de

frente y tres de fondo

linda á la derecha y iz-

quierda Juan Monago

dueño Aquiles ánuel

de Regula por quarenta

y quatro reales un tiene

un olivo...

Monso Silo

Una casa en la calle

de Cana de la con su corral

y Cavalleriza de diez y

seis varas de frente y

doce y media de fondo

linda a la derecha Diego

Juana a la izquierda

Joseph Lopez como al.

quiles anual se Regula



por setenta y siete m. Un


Una pieza eterna al
sitio el Zorro de la Chora

distante doscientos pasos de

una fanega de Segunda Cali-

dad lineal a Levante han.

Cortes Poniente la Marg.



de Louana Norte el Cami.

no de Valverde Sur el Codo

es como se figura.

Tienen de carga

mill seiscientos Zinquenta

Reales de principal Rentas

anuales quarenta y nueve

Reales y diez y siete más que

se pagan á la Capellanía de don

Marcos Montes p^{ro}. de

Measadas.

Otra pieza de tierra en el

sítio del camino del pameño

distante un quarto de legua

de nueve leguas de Siquinca

Calidad linda á Levante Juan

Arrojo Poniente Juan de

8^a

Llanos de las tierras de la

9^a

Iglesia su el camino es

como se figura

Tiene a carga trescientos



sesenta y seis reales e prab

reales anuales onze reales

Vellon que se pagan al

Hospital desta Villa

Otra pieza e tierra

al riuo el Olivo e Pedro

Riuo distante legua

y media e dos fanegas

de tercera calidad linda

a Levante Manuel Se

vastian Poniente el Terro



mentidero Torre Alonso

Clemente San Mathias

& Llanos es como se fig.

Yn Buey para

labrar.

Yna Navilla de

Yna Turreta con

su Cruz.

Andres Lopez

Una casa en la Calle

& Cañadilla con su Corral



8 nueve varas de frente
y doce de fondo linda á la
derecha con Calleja á el
Criso y á la izquierda Vivero
á Francisco Ramiro que
alquilará anual de Regala
por Zinquenta y cinco
Reales Vellon.

Ambrosio Malfeito

Una Casa en la Calle
bronca con su Corral

Cavalleriza y Pajar e ocho

baras e fuente y tierra de fondo

linda ala derecha e izquierda

Lozano ala yigüenda co-

rral e Coarusto Fernando

cuo alquiler anual de

Ngula por sesenta y seis

Kates Vellon

Una piera e tierra

al sitio de los Carrasca

les distante on quatro



de legua de seis Zelemmes

de Segunda Calidad linda

a Levante Joseph Lopez

Poniente Miguel Gomez

Pinarro Monte el Crido

9a
6a

Ser D. Juan de Llanos Man-

cha es como se fio.

Tiene de cappa tres ca-

entos Nales de principal

deitos anuales nueve

que se pagan ala Cofradia

de los Marineros de la Ua

Otra piera a tierra

al sitio de la Alberca de las

Maías distante medio quarto

a legua a tres Zelemines

a tercera Calidad linda a

Levante Joseph Lopez Ro

niente Juan Manchado

Donce Uuda a Pedro

9a
3a

Romero San Atiqueto

Somer es como se figa

Una Viña al paso

del Hospital distante

media legua a tres Telemi-

nos a tercera calidad con

doscientas Zepas linda a

Levante Joseph Lopez Po-

niente y su Jn. Alejandro

Cortes Nonte Sebastian Diaz

7a
3 1/2

es como se figura tiene

un olivo.

2a
3 1/2

Jna Novilla Zernil.

Tres Zeros a Brejano.



Una Cavalleria menor

Monso Lorano

Una Casa en la Calle

branca con su Coural y Pa

jar e quinze varas e frente

y Catorre e fondo linda a

la derecha Viuda de Monso

Palomares ala yzquierda

Ambrosio Malfito cuo

Alquiler anual se Regula

por sesenta y seis. Un.

Tiene a carga quatroci-

entos y quarenta reales a

principal estos anuales

trece reales y seis marave

dis que se pagan a las con-

cepciones a Medellin.

Una pica a tierra al

sitio de las heredades distante

media legua a una fanega

ga

17^a

ga de segunda calidad

linda a Levante Rodrigo

Loper Poniente Juan de

Llanos Norte las heredades San

Santiago Gomez es como

se figura.

Otra pieza de tierra al

sitio de la Encaladilla de.

tante media legua de seso

Zelermnes de tercera cali.

dad linda a Levante Juan.

7a
64

Sanchez Poniente Diego

Cortes Norte Diego Texuro

San Andres Roman es

como se figura.

Ana Sanchez

Casos

Una casa en la calle

branca con su corral de

tres varas y media de frente

y nueve y media de fondo

linda á la derecha Sebas-

tian para á la izquierda

Alonso Lorano cui alg.

anual se Regula por treinta

225

y tres xv. Unos

Alonso Palomares

Una casa en la calle

branca con su corral

de seis varas de frente

y quatro y media de

fondo linda a la derecha

pero a la izquierda

Corral de Sebastian Hava

cuyo alquiler anual se



Regula por treinta y tres

Kales Vellon

Tres Terdos de so.

bne año.

Alexo Martin

Barças

Y una casa en la plaza
y puerta y arroyo y

nucha de Jesús barças de

frente y trere de fondo

linda a la derecha Esquina

a la Calleja y a la izquierda

Sebastian Saraa Nieto

226

cuo alquiler se Koula

por quarenta y quatro

Males vellon.

Una piera e tierra

al sitio e Cavildo distante

un quarto e legua e nue.

be Zelmnes e tercera

Calisad linda a Levante

Vexeda e los quartillos

Poniente Herederos e Diego

9a
9a

9a



Perez & Torre Joseph Robles

San On Diego Matheo p^{ro}.

es como refi^oura.

Una p^{er}a & tierra

al r^{io} de las Viñas dist^o.

un quarto & legua & nuebe

Zelemines & tercera ca-

lidad linda a Levante

Bartholome Perez Joni

ente Francisca & Llanos

Tresco Norte el Ngacho

9a

9^a

9a



Sax el Camino de Medellin 227

es como refugua,

Tienen a cargo dcho.

cientos reales e principal

Reitos anuales veintte y

quatro que se pagan a

Nuestra Señora de Mont

piedad de la Ciudad de

Medellin.

D. Andres Muxillo

Ver. de la Hava



Una casa calle bronca

con su conual e doze va-

ras e pente y ocho e fondo

linda ala derecha Ebaristo

Fernander y ala izquierda

Alonso Lorano su alquin

ten seis Ducados

Una pieza e tierra

al riuo e los Raxeles dñ.

tante una legua e fanega

y media e tercera calidad

linda a Levante D. Juana

2285

Vidala Poniente Juan Po.

9a

bles Norte D. Fernando



eta Vera Sur la bereda

es como se figura.

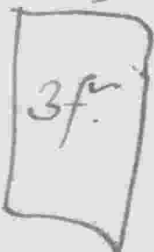
Otra piera a tierra

al sur de las Garmitas dis.

tante legua y media

a tres fanegas a tercera

9a



Calidad linda a Levante

y Norte D. Juan Nieto

24.
Poniente D.ⁿ Alonso Carrasco
Sur D.ⁿ Manuel Baran es
como se figura.

D.ⁿ Alonso Mafuso

Ver^{no} de la Oliva

Una piera de tierra al
sitio del trapero distante
un quarto de legua de una

faneqa y tres zelemines

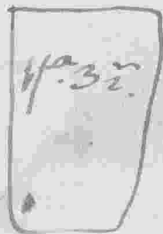
de primera calidad linda
a Levante Ambrosio Perer

Poniente D.ⁿ Clemente Ca-

ñer Norte Camino de Lomo

Sur D.ⁿ Alonso Malfeito

6a



es como se figura.

Otra piedra de tierra
al sitio de los toriscabes
distante un quarto de legua

de tres fanegas de primicia
calidad linda a Levante
en Fernando Cortes Poniente
Matheo Medina



Moite en Fabian Frances
su camino del rano

es como se figura.

en Alonso Ortiz
Verino del arroyo
de San Juan



Una pieza de tierra
al r'io del Cerro de la
Enzina distante media
legua de tres fanegas
de segunda calidad linda
a Levante D.^o Pedro de la
Hoya Poniente tierras
de la Iglesia Santa
Pedro Oliva Sur D.^o
Pedro Malfeito es como
se figura.

8^a
37.

Leuvas á favor de

230

perdive anualmente

ciento noventa y ocho

tales reales e un pñal

e seis mill y seis cientos

que tiene en una Escrup

tura contra seis fanegas

e tierra de la Cathali

na Alonso.

Y en la misma forma

perdive quinze reales

Costos que corresponden

al principal & quinientos

tos contra una Terca

en la Encaladilla & Paru-

cio Saucia.

Y dem quinze m^d

correspondientes à quini-

entos y m^d p^duestos sobre

una fanega & tierra de

Camino & la Dehesa & d^{ra}

Alonso Malfeito Abalos

Idem percive otro

231

Lenso Reimible e treinta

Kales Reitos anuales

que le paga Manuel

Soniales sobre dos fan.

A tierra poblada e Viña

al sitio el Llano

una parte de Dehesa

en la comprehension

el sitio el Rincon Ula

mas Salcana distante

una legua y doscientas

faneas y tierra y solo

pasto las Zinquenta y

primera calidad y su

Especie Ziento y segunda

y Zinquenta y tercera

produre sin yntermission

linda a Levante y al Rio

Comun Poniente y Sur

termino a la Oliva Norte

termino a chusquina



La traa arrendada

232

Fran^{co}. Miguel e Thena

traumante por ochosi

entos y sesenta Kales

Vellon en cada año

Es como se figura

Andres Silos

Verino e Valde

torres

Una casa en la calle

31.
de Cañadilla con su Cond

y Pajar de siete varas y

media de frente y diez

y seis y media de fondo

linda ala derecha Juan

Arias ala izquierda Juan

Santos Diaz visio alg.

anual se Regula por

ochenta y ocho rs. pr.

Agustin Vañer

Ver. de Espina

Una pieza de tierra

al sitio del camino de

Camero distante medio

quanto de legua de tres

lemines de tercera ca.

linda linda a Levante

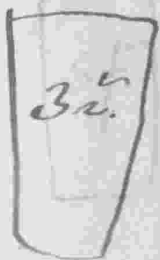
y sea Jn Pedro Campos

Poniente el crido an

saxero Norte Trabel

Sanchez e como des

figura.



Otra pieza de tierra

al riuo de los Canexiles

distante una legua de

una fanega de tercera

calidad linda a Levante

Viuda de Sevastian Diaz

Poniente la dehesa del

Rincon de D. Juan

Matheos Jañer p^{ro}.

9a
17a

Sus tierras de D. Nico

18a

Las Tixaldo es como se ve

La Antonia Pan

234

toda Verina e

Merida

Una piedra e trina.

al riu de los rrupeles

distante una legua de

Zinc fanegas e tercera

Calidad linda a Levante

9a
sf.

La Leonor Rodriguez

Poniente el Tenno e Pedro

721

Medio de Torre de Pedro

Campos San Blas Ma.

thos es como ref^a.

Otra piera de piedra

al riuo de las Torres dist^e.

una legua de quinze

fanegas de tercera calidad

linda a Levante el lado

ansaxero Poniente Vinda

de Roque Anguas Torre

el lado San Jn Pedro

90
15f.

72

Campos es como se fige.

Otra piedra de tierra

al sitio de las Zevaderas

distante un quarto de

legua de siete fanegas

de tercera calidad lina

a Levante la Padronera

Poniente camino de las

Carreras Norte de San.

Rubio San Juan Matt.

9a
7f.

Yanera es como se fig.

Otra piedra & tiza.

al río el Chaparral

distante un quarto de

legua & dos fanegas de

segunda calidad linda

à Levante Herederos

& Miguel Muñoz Poniente

ente Dⁿ Sebastian Ma

theo p^{no}. Norte dehesa

el Chaparral San Juan^{co}.

8^a
2^{f.}

77

Peribaner es como se fig.

Otra piera & tierra

al riuo de las Toras diste

una legua & doce fan.

y nutilos por desidia linda

a Levante y Sur el bal

dió Poniente la Dehesa

al Camero Norte la

Dehesa de la Mancha

es como se figura.

Otra piera & tierra.

Ynut.

12f.

7f.



al río de las Toras de

tante una legua e ocho

fanegas e terrena calidad

linda a Levante don Juan

e Abalos p̄no. Poniente

don Pedro la Hoia Norte

La Maria Rogales

9a

8f.

Sus herederos e Diego

Perez es como se fig.

Otra pieza e tierra.

al río de las Zevaderas

Distante media legua

237

de quatro fanegas de tex.

cera calida linda Le.

vante Andre Ruiz son.

D. Vicente Cortes Torre

Herederos de Julian

Cabrera de Mathias

Tamido es como ve

figura.

Ana Romera

una de la Mandula

9a
4

10a
1/2



Una pieza de tierra

al río de las Copinas

distante una legua de

tres fanegas de terreno

calidad linda a Levante

el pozo de Mancha Po-

niente Alonso Serrano

Don Francisco Peru

baner San Juan

Ruiz es como refugio

Otra pieza de tierra

9a

3f.

D



al río de las Coxinas

distante una legua de

una fanega de tercera

Calidad linda a Levante

Don Juan Ruiz Poniente

el batoro de Roque Diez

Martin de Llanos San

Vuuda de Roque de

Anguas es como se f. a

Otra pieza de tierra

al río de las Coxinas

9a
1/2

de
1/2

de
1/2

distante una legua &

una fanega & tercera

calidad linda à Levante

D. Leonor Rodriguez Pon.^{te}

el baloio Noste Francisco

Señal San Francisco de las

Puebla es como ref.^a

9a
17a

Otra piera & tierra

al sitio de las Copinas

distante una legua & dos

fanegas y media & tercera

calidad linda à Levante

el poro de la Mancha Pon.^{te}

9a
24. y
6i.

9a
17a



D. Leonor Rodriguez Nove

Francisco Matheo San

D. Leonor Rodriguez es

como se figura en el

Tiene de carga quin-

ientos y Zinquenta real.

de real. Nove anuales

dier y seis reales y diez

y siete mrs. que se pagan

a Casperio Beraxano

Verino de la Puebla de la

Reyna.

Dona piera de tina

de las Corinas



distante una legua e dos

fancas e tercera calida

linda a Levante Miguel

Yañer Poniente Dr. Juan

Joseph Norte San. Ma.

theos Yañer sus tierras
y sus cosas y sus

9a

de las Animas e la

2f.

Manchita es como sea

figura.

Otra piera e tina,

al río e el Zorro



La Encana distante

246

media legua de onafa

negra y tres Telermes

de segunda calidad linda

a Levante Uuida de A.

nando Quintero Poniente

el Rgacho Norte Ma.

thias de Llanos Sur

8a

Ma. 35

Alonso Mancha Ortiz

es como refuza.

Tiene de carga trescient.



sesenta y cinco reales

de principal. Cortos anuales

diez y treinta y un mil,

que se pagan a D. Fern.

Milanes Ver. de la Zarra

D. Antonio Mar

tin Verino de

Medellin

Pescive anualmente

trece reales y seis mil

Cortos de un principal



de quatrocientos y quarenta

201

que tiene en una Escrup.

Urrutia
tura contra la persona

Urrutia
y Vienes de Francisco

Sanchez Peñaranda

Asimismo persive

doze reales y doze mis

de un principal de censo

de quatrocientos y doze

que tiene en una Escrup.

tura contra la Persona

445
y Vienes & Alonzo

Mancha Ortiz

Antonio Monpe

Ver. no & Medellin

Una pieza & tierra

al sitio de los Caleros

del barrancoso distante

legua y media & tres

fanegas, dos & segunda

8a. 9a.

3f.

y una & tercera Cali.

das linda à Levante

el camino de Medellín

242

Poniente los Venfeles

Monte Valdros Comunes

Su or. como Mantilla

es como se figura.

Antonio Flores

Vez. de Medellín

Una piedra de orra.

al sitio de las barbas

distante una legua de

reis fanegas de texera
de ...

calidad linda a Levante

Matias de Llanos Ponu

entre la Dehesa del Samero

Nome herederos de ...

quel Huñer San Cape

Uania de D. Alonso

9a

6/8

olivas y Frances es como

se figura.

Otra pieza etia

al río de la tasara

distante una legua de

reio fanegas de texera

Calidad linda a Levante

En Pedro Malfeio Ponente

Diego Martin Moreno

Noxe Francisco Remerino

Sax camino de D. Benito

es como se figura.

tiene de carga mill

y tien Nales de pral.

Costos anuales treinta

of.

7a
6f.

y tres que se pagan a

los dotes de Suanos q.

nombrase el cura de

Balsetores.

In Bernardo de

Olvera Verino

de Suaña

Una piera de tierra.

al rito de Pedro Mender

distante una legua de

quatro fan. de terreno



Calidad linda a Levante

244-

Dr. Juan Francisco Pon.

Dr. Cathalina Alonso

Don Alonso Polero

9a
df.

Sus Alonso Silos es

como se figura.

df.

Otra piedra a traza,

a'l sitio a buena chris.

trana distante un quar

to a legua a una fare

ga y sus Telemmes



La segunda calidad lin-

da a Levante. Bast^{me}

Pener Poniente Camino

al Alconogue Norte

Diego Martin su dⁿ

8^a
1^a y
6^{ta}

Fran^{co} Rubio es como

se figura.

Otra piedra & triza.

al camino de baldetorra

distante un quarto de legua

de una fanega de tercera

Calidad linda a Levante

205

Manuel Gonzales Pon^{te}

el camino Norte D^{no}

Pero Rivas su Viuda

de Narciso Nuñezes

como se figura,

con Dos Bueyes para

labrar.

Seis Terros de so-

bre año.

Yna Cavallería menor.

9^a
1



Bart^{me}. Sanchez

Yna Zenda de dos

meses.

Bernardo Rubio

Yna casa en la

Calle los Llanos con su

Coxal de nueve varas

y media de frente y

diez y seis y media de

fondo linda a la d^{ca}.

herederos de Juan



Lambrano á la yquierda

246

con Texca suá propia

cuis á quiles ánuales

se Regula por setenta

y seis mrs. Un

tiene de carga tresca

entos ochenta y quatro

Kales de principal re

ditos anuales onze mrs.

y diez y ocho mrs. que

se pagan á S. Diego



Sancía Yelarde presvitero

de la Hava.

Yna Cerca murada

para forraje en la calle

los llanos de Zelmíny

medio de tierra de Se.

gunda calidad produce

7a

1 1/2

sin yntermisión es como

de figura.

Setenta y tres

Cabras.

Zinco Pinales.

247

Balme Basti. Martin

Rubio

Yna Casa en la Calle

Juela, de Salripuedes, con

su Corral y Cavalleria

de nueve banas de frente

y nueve de fondo linda

ala derecha Pajar de D.

Andres Campos ala

y izquierda Fran. Matheos

Yañer cuió alquites

ànuat se Regala por

Zinquenta y cinco rs.

Yellon

Tiene la carga qui

nientos y cinquenta rs.

el principal Reitos

ànuales diez y seis rs.

y diez y siete maravedí

Yellon que se pagan al

Hospital desta Va

Una Cavallera

208

menor

Blas Cortes

Barrero



Una piera etina

al sitio de la Matilla

distante un quarto de

legua de una fanega

de segunda calidad linda

a Levante de Vicente

Cortes Pontence de Fern.



Contra Norte D^o Alonso

olivas sus tierras de la

Yglesia es como se fig^a.

Otra p^{er}ta de tierra.

al r^{io} de los olivos de

Ortiz distante un quanto

de legua de seis Telemines

de segunda calidad linda

a Levante Juan Perez

Barago Poniente Fran^{co}.

8^a

Matheo Yañer Norte y

62.

San Pedro Fernandez

Revollo es como se fig^a.

Otra p^{er}ta de tierra.

al r^{io} de las Copinas.

78



distante legua y quanto

2 dos fanegas de cereales

Calidad linda à Levante

Don Salgado Poniente Don

Juan Ruiz Norte el Rega-

cho San Juan de la Oliva

es como refiqua.

otra piera de tierra

al sitio de buena Christiana

distante un quanto de legua

de una fanega de segunda

Calidad linda à Levante

Don Matheo Baca Poniente

Caminio al Alcornoque Norte.



Viuda de Pedro Romero su

Pedro Parra es como se

figura

Otra pieza de tierra

al sitio de la Parra dista

un quarto de legua e dos

fancas e segunda calidad

linda a Levante la dehesa

el camero Poniente en

Juan Joseph de Monte

herederos de Miguel de

nos San Fern. Texero es

8a
2

como se figura.

Otra pieza de tierra

al camino de Villagozalo

distante medio quarto de

legua de una fanega de

gunda calidad linda al

Levante Alexo Garrido

Poniente Ambrosio Perez

Norte Viuda de D. Juan

Carrasco San el Crodo es

como se figura.



1
Otra piera e tierra al

sitio e buena christiana

distante un quarto e legua

e dos fanegas vna e seg.^{da}

calidad y otra e tercera



linda a Levante Bartholome

Perez Poniente D. Juan

e Abalos Hoste y Juan

Fran. Moreno es como

se figura

Tiene e carga mill

seiscientos y cinquenta

251

Reales de principal Reales

Anuales quarenta y nueve

Reales y diez y siete más

que se pagan á las Concep-

ciones de Merida.

Dize para de taxa.

al sitio de las bexedades

distante media legua

una fanega de texexa

calidad linda á Levante

Juan Matheos p̄o. Jo.

niente Monso Sarcia Man.

cha Monte dehesa de balde.



torres Sur las beredas

es como ve figura.

Tiene de carga dosca.

entos setenta y cinco

cales de principal Rditos

anuales ocho cales y ocho

mrs. que repagan a la

y Iglesia del Escorial.

Una pieza de tierra al

252

sitio de Yozala China Dios.

media legua de sus Zetemas

de primera y segunda calidad linda

a Levante Juan de Llanos

mancha Poniente de Vicente

Cortes Norte de Pedro Cor

tes Sur Monso Sacaá

Mancha es como del

figura.



Tiene a cargo Zientte
y diez Kales a principal
Kaitos anuales tres Kales
y diez más que se pagan
a las Concepciones de Ille
Zellin
Una piera a tierra
al río al camino de
Valdetorres distante un
quanto de legua a una

faneqa e segunda calidad

linda a Levante Diego

Fernandez Revollo Poniente

tierras Las Concepciones

e Medellin Norte Manuel

Sebastian Sur Dn Juan



Roman p̄o es como se
figura

Otra pieza e tierra

al Rio e los pozos dize

tres quartos e legua e

seis Telemines a tercera

calidad linda a Levante

Cathalina Alonso Poniente

Jn. Vicente Cortes Norte

la dehesa San Francisco

90
62

Matheos Jañer es como

se figura

Tres Buerges para

Sabran

Jn. Zorro a sobre

año



Una Cavallera me

254

noa

Barra me Ruiz

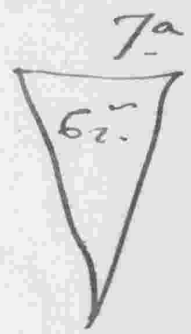
Una Cerca murada

para forrage al suto

del erido distante Zing.

pasos de sus Telemnes

La tierra de Segunda Ca.



lida produce sin yntel

muon es como $\frac{7a}{8}$

Una Cavalleria

menor.

Blas Romo

Una casa en la

Calle de Cantarranas

con su corral Cavalleria

y Pajar de quinre baras

a frente y tres a fondo

linda a la derecha

Alonso Carrasco Montero



ala y izquierda Francisco

255

Sancho Penibañer cuio

alquiler anual ve Regula

por noventa y nueve rs.

Vellon.

Tiene a carga mill

y diez reales de pral.

Costos anuales treinta

y tres reales que se pagan

al Hospital desta Villa.

Otra carga a trescientos

y treinta reales de principal

Por los anuales nueve

reales y treinta maravedíes.

Lo que se repagan al t^o

de cura desta Villa.

Una pieza de tierra

al riuo de las Costeras

distante un quarto de

legua de una fanega y

8^a

1 y 6^z

seis Termines de segunda

calidad linda a Levante

D. Alonso Malfredo

256

Andrés Suarez Norte el

Criso San Caminos de la

Larra es como refuertas

Tiene el cargo una

Misa cantada que por

su limosna se paga cada

año quatro reales vellon

al cura Rector desta Val

Otra piera de tierra



al río de los frontones d^ott.

un quarto de legua de nuebe

de termines de tercera calidad

linda a Levante Juan Ba

rrero Jañer Poniente Juan

Matheos Norte Diego Ba

rrero Sur camino de Lomo

es como se figura

Otra p^ora de tierra

al río de Tora la China



distante un quarto de legua

257

una fanega y seis Zete

mnnes de segunda calidad

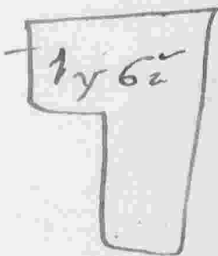
linda a Levante D. Pedro

Rubio Clara y Poniente

Roque Besar Norte el ca

mnno Sur Capellania de

8a



D. Fernando Priano pro.



es como se figura.

Una piera de traza.

al Camino de la Manchita

distante un quarto de legua

de las Telemines de primera

Calidad linda a Levante

tierras de las Animas

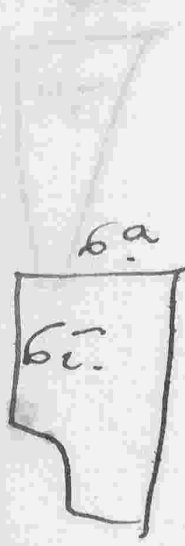
Poniente Lorenza Martin

Norte el camino San


Camino de Toralá Chirra

es como se figura, arroyo

Tiene de carga trescientos

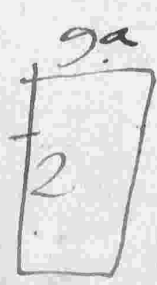


Otra piera de tierra al
 camino de D. Benito distante
 un quarto de legua una
 fanega y seis Zelmínes
 de segunda calidad linda
 a Levante tierras de las Con-
 zepciones de Medellin Poniente



D. Joseph Campos Montey
 Sur el camino es como
 se figura.

Otra piera de tierra al



sitio de la Alberca de Pedro
 Martin distante una legua
 de dos fanegas de tercera calidad

linda à Levante Miguel Cor
tes Poniente Fran^{co}. Los Norte
Camino de los Arboles San
Matthias de Llano es como
ve figura albert

Dos Bueyes para
labrar.

Dos Ovejas finas.

cinco Cavallerias me
nores.

Bentura e Anguas

Un Buey para la
brax.

Una Baca.

Los Navillos.

Yn Terzo e sobre año.

Yna Cavallería menor

Basilio Diaz

Yna pieza de tierra

al sitio de la Cruz distante

una legua e una fanega

e tercera calidad linda

a Levante Miguel e La-

nos Poniente Pedro Ceban

9^a



Noche con la berceda Tax el

260.

Ngacho es como se fig^a

Otra piera a tierra al

sitio Las Cevaderas distante

media legua a seis leguas

a tercera calidad linda a

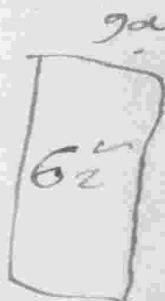
Levante Manuso Mancha

Poruente Monso Sanchez

Noche Juan Robles Tax

berceda el chaparral es

como se figura.



Otra piedra e tierra

al riuo de las Cevaderas

distante media legua e tres

Zelermnes e tercera calidad

linda a Levante Diego Coxes

Poniente Diego Lorano Norte

Diego Texeiro Sur Juan

9a

3a

Robles tiene quatro pies

e olivo es como refa

Dos Cavallerias

menores.

Bome Perera
Bart.

261

- Una casa en la Calle

la estacada con su corral

Cavalleria y Pajar de diez

y siete varas de frente y ve-

inte de fondo linda a la dia,

herederos de San Martin

Carvoneo a la yzquierda

San Sanchez año atq.

Anual de Rgula Pochena

y ocho m. V. n.

103
Otra casa en la calle

derecha con su corral y Pa-

jar de once buxas de pante

y trere de fondo linda a la

derecha Joseph Gomez Ma

guelo a la izquierda Pedro

Cortes cuyo alquiler anual

se regula por sesenta y

seis rs. Vn

Tiene de carga bov.

entos y treinta y dos rs.

de pñal. Cortos anuales nueve

262

tales y treinta y dos más q.

se pagan al Hospital desta

Villa.

Otra carga de ciento

y diez m. de pñal. Cortos

anuales tres tales y diez

mrs. que se pagan a Dn

Alonso Roman pro.

una pñera de tierra

al rñio de los pozos desta villa

una legua e dos fanegas

e buena calidad linda a

Levante Fernando Alonso

Poniente Conde e Abaxreal

9a Norte la dehesa San Brúda



e D. Francisco Carrasco

es como se figura.

Otra pieza e tierra

al camino e la Zarra

distante medio quarto e

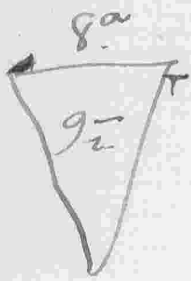
legua e nueve Zelmunes

de Segunda calidad linda

263

a Levante el camino so-

niente D. Diego Suarez



Norte y Sur D. Nizente

Cortes es como refina

Otra pieza de tierra

al sitio de el balle por las

peñan distante metros



quarto de legua de una

faneza de segunda calidad

linda à Levante Dⁿ Miguel

Somer p^{ro}. Poniente Dⁿ J^ote

Cortes Nome Dⁿ Fernando

Cortes p^{ro} Sur el Crudo

es como se figura.

Otra piedra de traxas

al camino de la Laniga

distante medio quarto

de legua de sus Termi^{nos}

de tercera calidad linda à

Levante Dⁿ Matheo Baca

9a

60

Oriente D. Lorenzo Suarez

264

Norte D. Leonor Rodriguez

Sua el Camino es como

se figura.

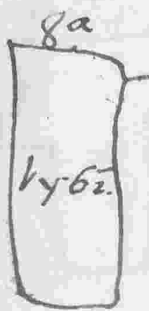
Otra pieza de tierra
Sanchez

al sitio de las Costeras don.

medio quarto de legua de

una fanega y seis seteros

de segunda calidad sin



da a Levante D. Juan

Juan. Oriente Juan Arco



Noxe Dⁿ Pedro Rubio Cla-

riana San el Crudo como

se figura en el plano

Otra piera de tierra

al sitio el Ballepon de

tante un quanto de legua

de una fanega de tercera


calidad linda a devante

Anozes Ruiz Poniente Mar-

tin de mente Noxe de Us

Caminos de Villagozalo San

9a



la dehesa de la oliva es

269

como refuixa,

Otra pieza de tierra

al riuo de el pozo de Martin

Sanchez distante medio

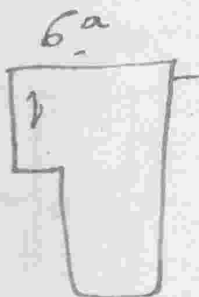
quanto de legua de un lado

negra de primera calidad

linda a Levante de frente

Correa Poniente Alexo Sa.

riudo Norte de Pedro



Así como San Diego Mo

reno es como se figura

Otra piera e tierra

al sitio el año d'1580

un quarto e legua e una

fanega e segunda calidad

linda a Levante Diego

Morero Poniente d' años

ga. De tierras de la Copera



Los Martires San D. Alonso

Malfito es como se fig

Otra p[er]ta de tria.

al camino el gamses

distante medio quarto de

legua de ses Telemmes de

primera calidad donde a

Levante el Conde de la Roca

oniente Diego Martin

oniente Juan de los

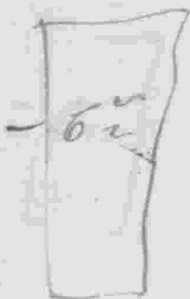
tierras de las con-

depriones de Medellin San

Juan Gonzales es como a

fronera.

6a



Una piera de tierra

al río de la Mailla dist^e

on quarto de legua de una

faneqa y río Zelmunes

de segunda calidad linda

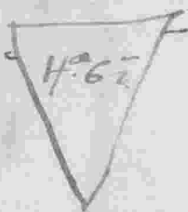
à Levante de Juan Ma

theo p^o Oriente tinas

del Colepio de esta Villa

Monte de San^{co} Alexandro

8^o



Cortes de San^{co} Gonzales

es como se fig^a



Otra piedra de traza.

al río de los Olivos de

Distante medio quar-

to de la equa de sus Zeleni.

nes de tercera calidad lin-

da a Levante el chaparral

Poniente Juan Arroyo

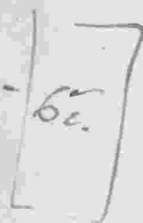
Nombre Francisco Matheos

San Blas Barrero es

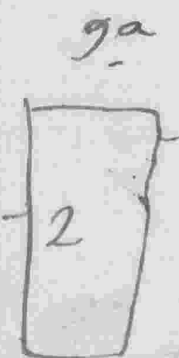
como se figura.



9a



Otra piera e tierra
della xeria
al riuo el Rgacho, distante
una legua e dos fanegas
e tercera calidad linda
a Levante Jn Diego Suarez
Poniente Alonso Sanchez
Monte la beveda el pozo



ela mancha sur el R.
gacho es como refie^{ra}.

Otra piera e tierra.

al río el camino e gr

Benito distante un quarto

e lequa e una fanega e

segunda calidad linda a Le

vante tierras de la Iglesia

Poniente camino el cha-

parral Monte Sr Juan La

zano San Sr Juan el

Abalos es como ref^a

Otra piedra e una



al sitio el camino de D. Be-
 nito distante medio quarto
 de legua de una fanega de
 tercera calidad linda a
 Levante D. Juan de Abalos
 Poniente el camino Norte
 tierras de la Iglesia San Ja



María Rogales es como se
 figura.

Otra pieza de tierra
 al sitio el camino del Puerto
 distante medio quarto de
 legua de nueve tomines
 de tercera calidad linda

à Levante el Camino Poniente

Fernando Perez Norte Juan.

Sanchez Sur Jn Fernando



Cortes es como refig.

Otra piera e tierra al

sitio de la dehesa e Valdetorres

Distante media legua e vna

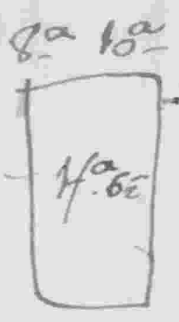
faneqa y sea Zermine

e segunda calidad linda a

Levante Viuda e Pedro Ro.

meso Poniente Juan Ro.

man Norte la dehesa e Vabe



torres Sur Fernando Texera

tiene un olivo es como refig.

Otra piera & tierra al

sitio & las travesadas dist^e

un quarto & legua & una

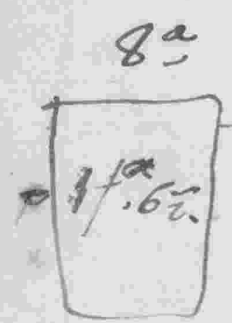
faneqa y seis Telemnics

& segunda calidad linda

a Levante D. Maria Sto.

Galles Poniente D. Francisco

Rubio p^o Norte Diego e



San Manuel Sebas.

tian es como se figurarot

Otra piera de tierra de

270

Suro de Buena Christiana

distante un quarto de legua

de una fanega de segunda

calidad linda a Levante

con tierras suyas Poniente

Camino del Alcornoque Norte

Francisco Martin Retamal

Sus Ors Viente Cortes

como se figura

Otra piera de tierra



al río de las Torcas distante

una legua y una fanega

y río Zelmínes y excava

calidad linda a Levante D.

Cathalina Monso Poniente

tierras de las Concepciones

de Medellín Norte D. Juan

Francisco San Monso Silos

es como refuera

deza piedra y tierra

al río de la Rúa distante

ga
Ha
6v

una legua e dos fanegas

271

e tercera calidad linda a

Levante Sr. Julian Yañer



Poniente tierras de la Iglesia

Don Santiago Gomez

9a



Sus el Negrocho es como

se figura.

Dicha pieza e tierra

al riuo de las Coxinas diste.

una legua e dos fanegas

e tercera calidad linda



à Levante Fran. Silos Pon. ^{te}



Composio Norte Dr. Alonso

Malfeito San Alonso Tutos

es como refiqua.

Otra piera & tierra


al río de los Raxdes diste



una legua & dos fanegas

& tercera calidad linda à

Levante Vúda & Alonso



Mancha Poniente Da

Maná Pucerner Norte

San. Blasco San el año

Otra pieza de tierra
es como ref^a

Otra pieza de tierra
al vicio de los frontones

al vicio de los frontones

distante un quarto de legua

de nuebe Zelemines de

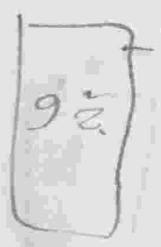
cera Calidad linda a Lev^{te}

Tabian de la avia Poniente

Carrino de Lomo Norte

Alonso de los San Juan

9a



Sanher es como se fig^a

Otra piera e tierra

al sitio e cabildo distante

un quarto e legua e nueve
e se trata de este otro la

Zelermnes e exercera Calida

linda a Levante Dⁿ Miguel

e Morales Poniente Camino

al Alcornoguel Norte Juan

9^a

Arias Sur Dⁿ Juan Fran^{co}

9^a
9^a

es como se figura

Una pieza de tierra de

223

primera calidad de quatro

faneças al sitio del trapero

distante medio quarto de

legua linda a Levante

camino delomo Poniente

Capellania de D. Juan Jo.

seph Retamal Monte Pedro

Saxa tirada por Juan



La mancha de tierra es como

se figura

165
Tiene a carga tres
mill y seiscentos reales
a principal reales anuales
Ziento y ocho reales que
se pagan al Cabildo de
Caras a Medellín.

Otra pieza de tierra
al río del Cerro a las
Cañas distante una legua
a cinco fanegas a tercera
calidad linda a Levante



Don Fernando Carrasco Don.

el exido Monte Martin Ma

non Don Alonso Mal

feito es como se figura




Una Vina al paso

el llano distante un quarto

de legua de nuebe Zelemi,

nes de tierra de tercera sa-

lidad con Lien Zepa Linda



a Levante Camino de Me

dellin Poniente el como

Tiene el Callejon San Alonso

Martin de Bargas tiene

un olivo e como ref^{ra}.

Tiene e carga en mill

Ziento y Zinquenta rr^d.

e principal Rentos anuales

treinta y quatro reales y

diez y siete mrs que se

pagan a la Musica e s^{ta}

Maria de la Lúda e

Merida,

Una Terca mizada

para forraje en la Calle

el año de ses Zele-

mines a tierra a sep.

Calidad produce sin yn

terminacion es como se fig.

Quatro Bueyes p.

labrar

Quatrocientas y

nuebe obejas.

7a

62



Treinta y cinco

Bovinos

Diez y ocho carne

nos Padres

Quarenta y ocho

Carneros

Dos Ternos

sobre año

Quatro Capallerías

una mañá



Bart^{me} Muñoz

276

Palacio

Una casa en la

Calle del Cura con su

Corsal Cavalleriza y Pa

jar de quinre barras de

frente y nueve de fondo

linda ala derecha Luis

de Llanos Moreno ala

izquierda el Colerío cuyo

alquiler anual se Regula

por Zinquenta y Zinco

Kales Vellon

Tiene a carga mill

trescientos veinte y un

Kales arial. Reditos

anuales treinta y nueve

Kales y veinte y dos

mrs. que se pagan a

Pozo Pozo Verino a la

Oliva

Una Viña a pago

de el Camino de Medellin

distante medio quarto de

legua de una fanega de

tierra con ochozienttas

Zepas de primera calidad

linda a Levante Camino

de Medellin Poniente de

vastian Diaz Monte la

dehesa de Valdetorres San

4a
1

Thomas Roman es como

se figura

Tiene a carga Ziento
y quarenta m^{rs} e p^{ra}l

Reyos anuales quatro

Males y ocho m^{rs}. que

se pagan al Hospital

desta Villa.

Bernabe Martin

Rubio

Y una casa en la calle

del Alcazaro con su

corral Cavalleriza y

Pagan e ocho baras e

278-

fronte y tres e fondo

linda ala derecha el arroyo

ala izquierda Pedro Fernan

der Casado año alquiler

anual veintiquatro por fin

veinte y cinco y cinco

tiene e carga de cien

tos y veinte reales de pial

anuales seis

y veinte más que se pagan



a D^o. Salvador Sanchez Oteiz
p^{ro}. desta V^o.

Yna Huerta y Regado

y Orealiza y árboles putales

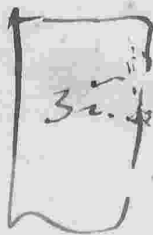
al río de las praderas de d^e.

reiscientos pasos y una quar-

tilla y tierra y primera

calidad produce vino y uva.

1a



miuon murada y al

margen de figura y

tiene y carga ochenta

y on real y veinte y tres

mrs. y pral. Noitos anuales

dos mrs. y diez y tres mrs. que

se pagan al convento de las



Una pieza de tierra al
 sitio de los áixonos de la Orden
 distante media legua & una
 fanega y tres Lelemnes de
 segunda calidad linda á Lev.^{te}
 tierras de las Concepciones &
 Medellin Poniente D^{no} Sebas-
 tian Matheos p^{ro}. Notte
 Fernando Oliva su Aloriso
 Sanchez es como se figura



ga
 1/2
 3/2

Otra pieza de tierra
 al sitio del Cebrian distante
 medio quarto de legua &

seis legueros de tierra de se-

gunda calidad linda a Levante

Francisco Valguero Poniente

Fernando Alonso Frances Norte

8^a

6^o
62.

Don Pedro la Hoja Sur Jo-

seph Ruiz es como se fig.

Tiene a carga perpe-

tua veinte y seis mrs un

que con otros partioneros

se distribue en Misas

Hezadas

Otra pieza de tierra al

280.

sitio el Cerro de la Cabeza

Distante medio quarto de

legua a seis leguas de

Segunda calidad linda a

Levante don Juan Matheos

Poniente Diego Martin de

Llanos Norte don Vincente

Cortes sur la Badonera

es como se figura

Tiene a cargo de doscientos



y veinte reales de pñal. R.

ditos anuales seis reales y

veinte mrs. que se pagan

al Hospital desta V^a

Dexa pieza de tierra

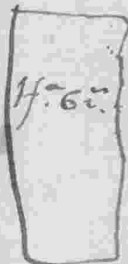
al sitio de los frontones de

tante media legua de fa-

nega y media de tercer a

calidad linda a Levante

9a



herederos de Juan Moreno

Poniente Juan Carrasco.

Notte Juan Lopez Arevalo

281

Sus Camino a Lomo

como se figura



Otra pieza de tierra

al sitio La Jarona distante

media legua y una fanega

y media tercera calidad

linda a Levante Miguel

Américo Poniente y Norte



Jn. Salvador Sanchez es

como se fig. sus el posio

Otra pieza de tierra

al sitio el Cerro de la Enana

distante media legua y una

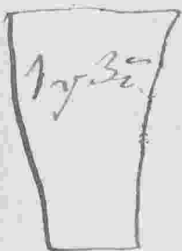
fanega y tres Telermines de

segunda calidad linda a

Levante Alonso Mancha

Poniente de Nqacho Norte

8a



Pedro Rebollo Sur Sr. Alonso

Malfito es como refugio

Una Lexca para

fornaje al sitio el Cerro



Distante Tien pasos & quatro

2282

Tiempos de tierra de

7a

gunda Calioas murada pro

42.

dize sin yntermission es

como se figura

Tiene & carga la

Lerca y tierra antecedente

quinientos noventa y tres

Kales & pial. Rotos Anua

los diez y siete Kales y

veinte y quatro maravedis



que se pagan à D.ⁿ Marcos

Monte Verino & tta.

padas.

Una Viña al pago

& el Hospital distante

media legua & media

fanega & tierra & segun

da calidad con suscientas

Legas lindas à Levante

Capellania & D.ⁿ Alonso

Borrallo Ponente 13 me

5a
62

47
51

Pezer Noche el Somo Sex 283

En Viente Cortes es como

~~se figura~~

En Buey para

labrar

Quatro y Bacas

Viente

Tres Cales

En Berzno

Dos Cavallerias la una

...

Siete Terros e sus

meses.

Bern^{do} Romero

- Una casa en la calle

e el barbero con su conyugal

Cavallería y Pajar e diez

y sus baras e frente y diez

e fondo linda ala derecha

con Texca e Dⁿ Pedro la

Hoya ala izquierda Ma

theo Sill sus alquiles

anual de Regula por Zino

284

quenta y Zino xx

Una piera de tierra

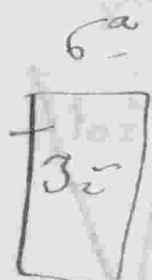
al sitio de Trapero distt.

medio quanto de legua de

tres términos de primera

calidad linda a Levante

Fernando Contreras Poniente



Francisco Rodríguez Norte

Juan de la Haza Sur

Fernando Cortes p^{ro}. les como

se figurar... y...

Otra piedra de tierra

al r^{io} el camino de la

dehesa distante quatrocientos

pasos de quatro leguas

mines y medio de p^{ri}mera

calidad linda a Levante

6^a
4 1/2

el camino Poniente de

Juan de Llano Mancha

Monte Vívora e Pedro Ro

285

meno Sur el Crodo como

se figuras

Otra pieza e tierra

al sitio e buena Christiana

distante media legua e

der Zelmunes e segunda

Calidad linda a Levante

ga



tierrez a la Capadia e

Pedro Poniente Camino



del Alcaide que Torre Juan

Moreno Llanos su Patrio

Romero es como refi^a

Una Viña al pago

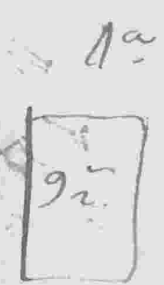
ala Alberca distante me

dia legua el rucbe Zelomí-

nes el tierra el primera

con seccientas y Zinquenta

Zepas el primera calidad



linda a Levante Dr Fabian

ala Haba Poniente Juan



Sancta Polo Torre D. Pedro

286

Campos San Diego Condes

Dias es como refugio

Una Tumenta

En Lerdo de seris

meses

Bart. me Rodrig

Una casa en la calle

el año con su corral

de ocho varas de frente



y ocho e fondo linda ala

derecha Viuda de Andres

e Castro ala y izquierda

Viuda de Juan Temeron

cuo alquiler anual se

Regula por quarenta

y quatro m^{rs} y n

Una Lechona de onano

B^{me} Bartt. Sanchez

Pueto

Una casa en la Plaza

287

Vieja con su Corral de

quatro varas de frente

y diez y ocho de fondo linda

ala derecha Juan Luis

ala izquierda Alexo

Suárez año de alquiler

anual de Regula por Lin

quenta y cinco rs. Vn

Tiene de carga

Ziento noventa y ocho

Reales e pñal Reinos

anuales Zinco Reales

y diez más que se pagan

a D. Pedro la Noia Verino

e Mexida.

Tiene e carga de

terras Reales que por

su limosna se paga

anualmente Zinco



Kales Vellon del Panno

288-

Jose p...
cho.

Una pieza de tierra

al sitio el Cerro de la Cruz

una distante un quarto

de legua de quatro Zelmis

nes de tercera calidad lin

da a Levante Viuda de

Alonso Mancha Poniente

el Negro Norte Joseph

Silos Sur Alonso Sitos



es como se figura

Una Viña al pago del
Llano distante media legua
a una fanega de tierra de
primera calidad con mill
Zepas linda a Levante en
Lorenzo Suarez Poniente

Pedro Fernandez Casado Notte



4a el Callejon San Alonso Parra

su figura la del margen
tiene seis árboles putales.

Una Tumenta

Una Lechona de seis

meses.

30.

Bern. Gomez

289

Una casa en la plaza
 vieja con su corral e diez
 varas e frente y ocho e
 fondo linda ala derecha de
 don Perez ala izquierda
 Viuda de Pedro Romero cui
 alquiler anual se regula
 por cinquenta y cinco
 reales vellon.

Una pieza e tierra
 al sitio el Cerro de la choza
 distante mill pasos e tres
 leguas e segunda ca.
 linda a Levante

8^a
 32.

Luis Gomez Poniente Jua

na Frutos Norte el Cuido

Sua Blas Matheos es

como se fig^{1a}

Otra pieza & tira

al sitio de las praderias

distante trescientos pasos

& tres Zelemnes & segunda

calidad linda à Levante

ga

32

Huerta de la Iglesia Pon^{te}

Luis Gomez Norte el Cuido



Un camino a la Lanza es

como se figura en el plano

en una Viña al pago

de la Encalazilla distante

tres quartos de legua de

los Zeberrines de tierras

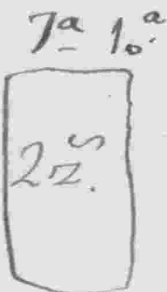
de tercera calidad con

tierra de pascos y dos pies de

lirio linda a Levante Alon-

so Moreno Poniente Car-

los Martin Norte Blas



al rito de las Correas de

tante un quanto de legua

de dos fanegas y media una

y media de segunda calidad

y una fanega de tercera

linda a Levante tierras de

la Iglesia de San Juan

de Llanos Mancha Norte

Isidoro Franco San Juan

Alonso Retamal es como

se figura

8a 9a

2 y 62

Tiene a carga mill

reiscientos y Zinquenta

Wales a pial. Wditos anua

les quarenta y nuebe

Wales y diez y siete más

Un que se pagan a D. Blas

Romero cura de Xp^{na}

Otra piera a tierra

al sitio de la Jarona

distante un quarto de legua

a una fanega de segunda

1048

Calidad linda a Levante

292

Matheo Gonzales Poniente

el año 1708 Manuel

2^a
1

Roman San Andres Juaren

es como se figura.

Otra pieza a tierra

al sitio de las Carreras

distante medio quarto de

legua a nueve Zelemnes

6^a

9^a
2

a primera calidad linda

3^a
3

a Levante San Andres



Campos Poniente las Carras

nas Stone Alonso Cortes

Sus Jⁿ Juan Carrasco

es como se fig^a

Otra piedra a trã.

al sitio el camino al

chapaçal distante medio

quarto a legua a sus

Zelermes a segunda cati

ga

62.

dad linda a Levante el

camino Poniente Matheo

Sonrales Noxe Thomas

293

Roman Suro de Juan

Matheos Malfeito es como

se figura

Otra pieza de tierra

al sitio de la Matilla de

tante un quarto de legua

de sus Telermines de Seg

Calidad Linda a Levante



Jn Pedro Malfeito Poniente



Alonso Cortes Noxe

Dn. Andres Campos su

Tran. Salguero es como se

figura. *[faint]*

otra piera & trpa.

al sitio & buena *[faint]*

distante un quanto & lequa

& sus Zermenes & *[faint]*

calidad linda a Levante

Roque Perez Poniente

ga

Juan & la oliva Noue

6c.

& San Thomas Gonzales

[faint]



es como se figura.

Otra pieza de tierra

al riuo el camino de la

dehesa distante dos mill

pasos de Zalemán y medio

de primera calidad linda

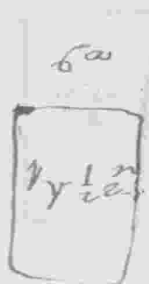
à Levante el camino don.

don Pedro la Hoia Monte

Juan Alphonso su hijo

Juan de Llanos es como

se figura



Tiene el cargo Tin

quenta y cinco Nales

Vellon de pñal. Nitos

añuales un Nal y veinte

y dos más que se pagan

al Hospital desta V.

Otra pieza de tierra

al sitio de los Dramadale

80



distante media legua de

una fanega de segunda

calidad linda a Levante

Ambrosio Jexer Poniente

295

tierras & las Animas Norte

y San Jn Sebastian Ma

theos pto. es como se fig.

Otra piedra & tierra.

al río & los Yermesales

distante medio quarto

& legua & nuebe Zete.

8a



mines & segunda Calidad

linda à Levante Roque



Perez Joniente. Manuel

Sebastián Nove Miguel

Lorano Sur Jⁿ Lorenzo

Suarez como se fig^a

Otra piera a trãa.

al riuo de las Costeras

distante un quanto de

legua de una fanega



La tierra a tercera calidad

linda a Levante Viuda



a Marcos Palomo Poniente

296

y San Juan Moreno

Notte tierras de la Xelvia

es como refugua

En Buey para

labrar.

Una Tumentá

Quarenta Obejas

En Viz. Cortes

Una Casa en la Calle

el Zementero con sa



parto Conal Cavallería

y Pajar Escatorre baras

sefente y nueve. e fondo

línea ala derecha con

el Zementerio, ala yig.^{da}

Matias Sarrido cuio

alquiler anual de Renta

por Ziento y diez r.^{da}

Otra casa en la

Calle los Lanos con w

Conal Cavallería y

Pajar e quaxenta varas

297

e frente y treze e fondo

línea ala derecha D. Pedro

Arias y ala izquierda

la calleja año alquiler

anual de Regula por

IENTO sesenta y cinco

en D. U. y memoria

Otra casa en la calle

ala Estacada con un

corral Cavalleriza y

Pajar a veinte varas y

media a fuente y trece

a fondo linda ala dña.

Pedro Carmona y ala

izquierda Solar de gn

Pedro Arias aúo algún

lex anual se Regular

por ochenta y ocho rs.

Vellon.

Otra Casa en la

Calle pasares con su

Coural Cavalleriza y

298-

Pajar e quinze banas

e frente y diez y seis de

fondo linda ala derecha

gn Juan Campos ala

y izquierda con Calleja

cuo alquiles anual e

Regula por ochenta y

ochenta y cinco

Otra casa en la

Para nueva con...

Corral de nueve baxas de
 frente y ocho y media de
 fondo linda á la derecha
 Juan Vivas á la izquierda
 Esquina de la plaza año
 alquiler anual de Regula
 por sesenta y seis reales
 vellon.

Yn solar de Pensadero
 en el sitio del Palomar
 distante Lien pasos y nutil.

Vinculo del dho año

Una piera de tierra
 al sitio del Cammino

El lomo distante dos mill

pasos y dos fanegas y dos

Zelemínes y primera cali-

dad linda a Levante y Sur

Dr. Alonso Malfeito y Abalos

Poniente Dr. Andres Campos

Monte el camino es como

se figura



Otra pieza y tierra

al sitio de la Matilla dis-

tante un quarto de legua

y quatro fanegas y pri-

mera calidad linda a

Levante Dr. Alonso olivas

Poniente tierras de la

Iglesia Noste Dⁿ Juan Ma

6^a
4

thos pro. Sur Dⁿ Juan

de Llanos es como refiq^a

Dtra piera de tierra

al sitio de Palacio distante

trescientos pasos de tres

fanegas de primera calidad

linda a Levante y Norte

tierras de la Iglesia Po-

6^a
3

niente Dⁿ Pedro Campos

Sur el Epido es como refiq^a



Otra piera e tierra

300

al sitio e Palacio distante

trescientos pasos e dos fan.

e primera calidad linda

a Levante D. Alexandro

Cortes Poniente y Norte

6a

2

D. Juan Fran. San el

como se figura

Otra piera e tierra

al sitio e Palacio diste.

trescientos pasos e dos



faneças e segunda calidad

linda a Levante tierras

a la Iglesia Poniente y

hacia Carrino e Medellin

8a
2

San Jn Juan ^{co} es como

se figura

de otra pieza e tierra

2

al camino e Medellin

distante cincuenta pasos

6a
H. 62

e faneça y media e

primera calidad linda



à Levante en Favian Paraa

301

Pto. Poniente Martin Sta

noz Norte el Camino

Sur Ambrosio Pexeres

como se figura.

Otra pieza de traxa

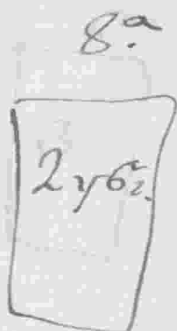
del Camino de Medellin

distante seiscientos pasos

à dos fanegas y media

de segunda Calidad linda

à Levante Camino de



102
D^o Benito Poniente el

Medellin Norte D^o Juan

el Abalos p^o Sus D^o Pedro

Malfeio es como ref^o

Otra p^oera el t^ora

al sitio del Camino el

Medellin distante seis

ento pasos el dos fanegas

el Segunda calidad linda

9^a
2

a Levante Camino el

D^o Benito Poniente

el de Medellin Monte D. Juan

302

Fico Sur D. Juan de Abalos

es como se figura de arriba lo

De una pieza de tierra

al sitio de el camino de la

Dehesa distante ochocientos

pasos de tres fanegas de

primera calidad linda

a Levante y Sur D. Juan.



Ruero pro. Poniente Juan

Robles Monte Juan



52E

Matheos es como ref^o

calida Otra piedra et una

al sitio de la Capbala de

tante medio quanto a


lequa et tres fanegas a

puñnera calida linda a

Levante Ambrosio Perez

Poniente don Pedro la Hoia

6a



Monte don Juan Tran^{co}

Sun don Alonso Gutierrez

es como ref^o



Otra pieza de tierra

363

al río de los manantiales

distante un quarto de

legua y doce fanegas


las quatro y primera

calidad quatro y segunda

y quatro y tercera linda

a Levante D. Pedro Cam-

6. 8. 9. a



pos Poniente D. Fernando



Carrasco Monte beneda



Los Gramadales sur don

Balthasan de Bargas es

como refuena.

Otra pieza de tierra

al sitio el Terro travieso

distante un quarto de

legua e quatro fanegas

dos e segunda calidad y



dos e tercera linda a

Levante don Juan Trane



Poniente el conde de Alva

364

Al Norte dehesa voia

Sur camino de Balverde

es como se fig.

Otra pieza de tierra.

al riuo de los Bexmejales

distante un quarto de legua

de quatro fanegas dos de

8^a 9^a



segunda calidad y dos

de tercera linda a los



y San Dⁿ Juan de Abalos

Poniente y Norte el manan-

tial es como se fig^a

Otra pieza de tierra

al río de la Noia distante

un quarto de legua de una

faneqa de primera calidad

linda a Levante y Sur

Dⁿ Pedro Campos Poniente

Alexo Sarmiento Norte #

mas es como se fig^a



Otra piera e tierra

305

al riuo del Albercon disto.

vn quanto e legua e tres

fanegas e segunda calidad

linda a Levante d. Pedro

Campo Poniente la Marq.

e Loxiana Norte la dehesa

Sus tierras e la Iglesia

es como ve fig.

Otra piera e tierra.

8a
3



al río el Camino & Valverde

distante un quarto & legua

& fanega y media & tercera

calidad linda à Levante

dn Fernando Cortes Pon.

dn Baltasar & Vargas

9a Noche dn Juan de Abalos

17.62

San p^o Camino & Valverde

es como ref^a

Otra p^oera & tra.

al río & la Charca d^o



mill pasos e once fanegas

306

y media quatro e primera

Calidad y siete y media

la segunda linda a Levante

Don Alonso Retamal Don.

Don Alonso Malfeito Armas

Notte el exido San Juan

628a

11762

la Mancha Ortiz es

como se fig^a.

Estas tierras tienen

el Carpa en cada un año



reís fanegas de trigo limosna

en pan á los pobres. ocho li-
bras de cera para la función

de quaxenta dias y diez y

reís xv. limosna de los

Misas cantadas.

Vienes libras

al mismo

Una pieza de tierra.

al riuo de los Gramadales

distante media legua

El Linco fanegas, tres el

307

segunda calidad y dos el

tercera linda a levante

La Manana Rogales Poniente

La Marquesa de Loxiana

gaga Noche dehesa boial Sur

5

Manuel Roman es como

se figura

Otra pieza de tierra

al sitio de los gramadales

distante media legua &

dos fanegas y tres Zelmínes

8^a 2^a

2 y 3/4

una & segunda Calidad y

una y tres Zelmínes de

tercera linea a Levante

Jn Pedro Malfeito Poniente

Jn Pedro Campos Norte

Camino a Villagralosa

Jn Juan & Abalos es

como se figura



Otra piera & tierra

al riuo el camino de la

oliva distante medio qu-

arto de legua & tres fan.

& tercera calidad linda

a Levante camino de la

oliva Poniente D. Alonso

Retamal Norte tierras

de la Iglesia de D. Diego

Matheos pro. es como refi.

9a



Otra piera de tierra, al
sitio el pozó de Martin san-
cher distante medio quanto
de legua de tres fanegas de
primera calidad linda à
Levante tierras de las Com-
reynones de Medellin Lon.

6^a
3

Barr^{me} de Jexer Norte Diego
Ternero San D. Maria
Carrasco es como ref^a.

Otra piera de tierra.
al sitio de la dehesa de
medio quanto de legua
de tres fanegas de seg^{da}.

Calidad Linda a levante el

Caminio Poniente el Labrado

del Conzexo Noxe Dⁿ Pedro

Campos Sur Dⁿ Alonso Malfeiro

Abalo es como se fig^a

ga

3

Otra pieza de tierra al

sitio del Albercon distante

un quarto de legua y una

fanega y tercera Calidad

Linda a Levante Noxe y

Sur Dⁿ Juan de Abalos Po.

niente Dⁿ Pedro Campos

es como se figura

ga

1

Otra pieza de tierra

al río el Alorro que do

tante medio quarto de legua

de una fanega y tres Teler

mines de primera calidad

linda a Levante y Poniente

Don Juan de Abalos Torre

Don Fernando Cortes San

6a

1 y 3/4

Ambrosio Perez es como

se figura.

Otra piedra de tierra

al río de la tierra de



Onze distante un quarto &

316

lequa & una fanega y nueve

Telemínes una fanega &

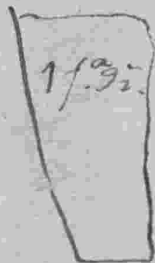
Segunda calidad y nueve

Telemínes & tercera linda

à Levante y Norte Barahó

lome Sexer Poniente el ca

8^a 9^a



míno el Alcornoque con

Dⁿ Alonso Malfeito es como

se figura

Otra pieza & tres.

al río de Toza la China dio.

tante un quarto de legua

de quatro fanegas dos de seg.^{da}

calidad y dos de tercera. linda

à Levante D.^{no} Lorenzo Sua-

rez Poniente Manuel Sevás,

tián Norte el camino de

8.9.9.ª



la Mancha Sur el camino

de Toza la China es como

se figura.

Tienen a carga

estas veinte y quatro fanegas

311

y quartilla de tierra antece

dentes doze mill quatrocientos

y cinquenta reales de pral.

Moitos anuales trescientos

setenta y tres ^{xx} y diez y

seis mrs. que se pagan

a Pedro Sanchez Paraxas

Vernos a D. Benito

Otra piera de tres.

al río de los Bermejales dis

tante un quarto de legua

de dos fanegas una de seg.^{da}

calidad y otra de tercera

linda à Levante conde

de Alvarreal Poniente

de Juan Fran.^{co} Norte

Vexeda de los Bermejales

gaga

2

San Camino de Villagorab

es como ref.^a

Dixa pica de trina.

al sitio de los Bermejales

312

distante un quarto de legua

de una fanega de tercera cali

dad linea a Levante y Norte



Don Fernando Cortes Poniente

Francisco Martin Retamal

9a



Son el criado es como se

figura

Otra pieza de tierra

al sitio de las veinte dadas



un quanto de legua a fanega

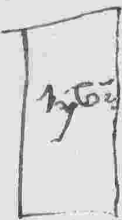
y media de segunda calidad

linda a Levante Dⁿ Juan

Fran^{co} Poniente Dⁿ Andres

Campo Norte los manan

8a



tiales Sur Dⁿ Pedro Soto

es como ve figura

Otra pieza de tierra

al riuo de los manantiales

distante medio quanto

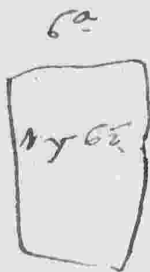
1/2 legua 1/2 fanega y media 1/2

313

primera calidad linda a Le-

vante Sr. Juan ^{co} Tran. Poniente

Sr. Baltasar 1/2 Barças Norte

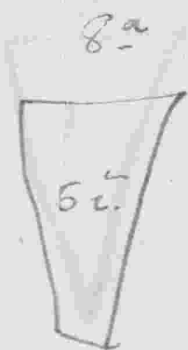


Sr. Pedro Campos Sur el

Camino es como refugio

Otra pieza 1/2 tierra

al río de la Hoja distante



un quarto 1/2 legua 1/2 me-

dia fanega 1/2 segunda

calidad linda a Levante

Don Pedro Campo Poniente

Alexo Martin Garrido Norte

Caminos de Balbende Sur tras

ruas es como ref^á.

La otra pica de tierra

al sitio de los quantillos

al Conde distante con

quarto de lequa de dos

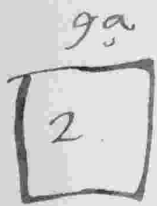
fanegas de tercera calidad

linda a Levante el Carril

Poniente Don Juan de Lano

Noche de María Nogales

314



Sur de Alejandro Cortes

es como se fig.

Otra pieza de tierra

al rito el camino de la

Lanza distante medio quarto

de legua de una fanega

de tercera calidad linda



à Levante y Norte Cami.

no de la Lanza Poniente



tierras de las Concepciones

de Medellin San Bartholome

Pexer es como ve fig^{1a}

Otra pieza de tierra

al riuo el camino de la

Farra distante medio quarto

de lequa de fanega y media

de segunda calidad linda

a Levante y sus tierras

de la Iglesia Poniente

ga
Inf. 762



9^a Diego Suarez Norte

315

tierras suyas es como

se figura.

Otra pieza de tierra

al otro del camino de la

lana distante medio

quarto de legua de media

faneqa de tercera calidad



linda a Levante tierras

de la Iglesia Poniente

Bartholome Perer Norte el

Carrino sus tierras suyas

es como refijura

Otra piera de tierra

al sitio del cebrial distante

doscientos pasos y dos fan

de segunda calidad linda

a Levante y sus D. Pedro

Campo Poniente D. Pedro

Realfeiro Norte el año



es como se fig^a

Otra piedra de tierra

al río el Cebúal distante

doscientos pasos el dos fan²

de segunda calidad linda

a levante y sus J^o Pedro

Campo Poniente J^o Pedro

Malféto Norte el año

es como se figura

Otra piedra de tierra



Duplicada



al río el Zebrial distante

doscientos pasos y dos fanegas

a segunda calidad linda

a Levante Alexo Martin

García Poniente Heredero

a Batharana Romero

Monte el Erizo Sur 2^a

8^a
2

María Carrasco es como

se figura

8^a
2

Otra pieza etia



al riuo de los pozos distante

317

tres quantos a legua de

faneças y media a tercera

calidad linda a Levante

Don Juan de Abalos Poniente

Don Pedro Malfeito Norte

9a

Lybu

Don Gonzalo Leal y Lux

Caminos es como refie^a

Otra piedra a traxa

al riuo de los pozos



distante tres quartos de legua

de Zinco fanegas de tercera

calidad linda a Levante y

sur don Bathasar de Bar

gas Poniente Juan de Lano

9a

5

Mancha Monte don Pedro

Malfeito es como veña

Otra pieza de tierra

al río de los frontones

distante un quarto de

legua e tres fanegas e tres

na calida linda a Levante

Alonso Martin Roman

Poniente Diego Fernandez

Revollo Monte Vuida e

Francisco Mancha su

el camino al Tincon

es como se fig^{1a}

Otra pieza e tres

al río e los frontones

ga
3



distante un quarto de legua e
dos fanegas de tercera calidad
linda a Levante Alonso Juan

Roman Poniente Juan Casas



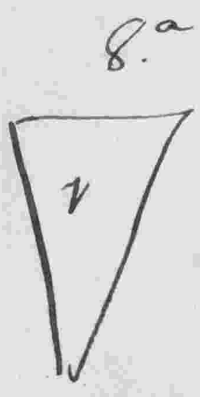
Nombre de Juan de Llanos
Camino del Rincon es como
se figura.

Otra pieza de tierra

al sitio del pozo de Agui-



tin Sanchez distante
un quarto de legua e



una fanega de segunda
calidad linda a Levante
Diego Martin de Llanos

Poniente D^a Maria Carrasco

Monte tierras suias Sur de
Don. Ferrnander Casado es como
se figura.

Otra piera & tierra al
sitio el trapen distante me-
dio quarto de legua & una
fanega & primera calidad
linda a Levante tierras de
la Iglesia Poniente la linde



conda Monte D^a Maria
Carrasco Sur Pedro Mal.
feito es como se figura.

Otra piera & tierra

al sitio de las Carreras de

tante medio quarto de

lequa a 200 fanegas y

media, de primera calidad

una, otra de segunda y me


dia de tercera linda a le

vante de Maria Nogales

Poniente las Carreras de

don Juan Juan. su don

608090



pedro Campos es como

se figura.



Otra pieza de tierra

al sitio el camino de la

manchita distante medio

quanto de legua de una

faneqa de primera calidad

linda a Levante y Norte

Manuel Sebastian son

Dr Pedro Campos su hijo

Alonso Malfeito de Alba

los es como se figura

Otra pieza de tierra



al río el camino de la

Mancha distante medio

quarto de legua e diez

lemines e primera ca-

lida linda a Levante

Manuel Sebastián Don.

Don Pedro Yañez Noxe

Don Fernando Cortes Sur

60
102

tierras de la Iglesia e

como se figura

Otra pieza de tierra



al sitio el Texo Caela

321

Enana distante un quarto

a legua e dos fanegas

e segunda calidad linda

a Levante San Martin

Carbonero Joniente

Ngacho Monte D. Alonso

Retamal de San

Pedro Campos e como

se figura



Una pieza de tierra
 al río el Cerro de la
 Cueva distante un quarto
 de legua de una fanega
 y ocho zelermes de ^{da} _{co}
 Calidad linda a Levante
 y Poniente de Juan de
 Abalos Norte y Sur de



Juan Juan. es como
 se figura.

Otra piera e tierra

al vitro e guesa Marina

distante medio quanto e

legua e dos fanegas y

media e tercera calida

linda a Levante Fran.

tercera Poniente O. Fern.

Cortes Norte O. Alonso

9a
2y6a

Aguas San Camino

elas Vinas es comosefig.

Otra piedra e tierra

al Rio el Camino e Me-

dellin distante medio quarto

e legua e una fanega

e tercera calida linda

a Levante D^o Pedro

Campos Poniente y Norte

Camino e Medelin



Sus D^o Alonso Malfeito

Arias es como se fig. 1^a

Otra pieza e tierra

al vicio de la Encaladilla

distante un quarto de

legua e media fanega

e tercera calidad tierra

a Levante en Monsothal

feito e Abalos Poniente

Juan Quintero Noite

Don Pedro Campos

Pedro Alonso Javer

9a
69.

14

es como se figura.

Otra pieza de tierra

al sitio de la Encalada

distante un quanto de

legua de tres fanegas


de terraxa calidad linda

a Levante Simon Perez

Poniente Mathias de

Llanos Norte D. Pedro

Yañez y su D. Leonor



Rodriguez es como se f^o

324

Otra pieza de tierra

al sitio de la tasara de

tante una legua de este

faneque de tercera cali.

do una a levante

San^{co} Mancha Poniente

tierras suar Norte de

Juan Matheos p^o.

San^o D^o Fernando Carrasco

9^a

7



es como se figura en el

Una pieza de tierra

al río de la Tazara, de

una legua y ocho fanegas

de tercera calidad linda

a Levante de Alonso

Alfaro Abalos Poniente

de Juan Frances pro.

9a



Monte de Alejandro

Cortes de Juan

Peñafiel es como ref^a

al Otrá piera & tierra

al viti & la Casaxa dia

tante vna legua & diez

fanegas & tercera Calida

linda a Levante y lo

niente Jn Alonso Alal

feito Abalos Monte Juan

Casos San D. Maria

Hoçales es como ref^a



Otra piera e tierra
al rito e las Samitas dis-
tante una legua e siete
fanegas, y nutil por na-
turalera linda a levante
en Juan e Abalos Po-
nierte en Fran. Rubio
e Tonte Dehesa e D. Sal.

Instit.
7

bador e en la Vexeda

es como se figura

Una piera & tienna

326

al vicio de la Alberca &

Pedro Martín distante

una legua & dos fanegas

& tercera Caldas Lindas

à Levante Juan Jimé

nez Poniente Francisco

de los Nove el camino

9a
2

El Castil rubio cas de

Leonor Proenqueres

como se figura.

Otra pieza de tierra

al rúio de la Vexeda de la

Ozquilla distante una

legua de Zinco farégar

de Texcena Calidra linea

de Levante Matheo

Para Poniente el R.



gacho Monte de Tavel

Arias San. D. Manuel

Alphonso Retamal es

327

como se figura.

Una piedra a tira.

al vicio de la Vexeda a

la Orquilla distante una

legua a tres fanegas

a tercera calidad linda

a Levante el Negrocho



Poniente Manuel Man

Noche Sr Bernardo

Quinos San la Vexeda es

como se figura

Otra piera de tierra

al río de los Bermejales

distante medio quanto de

legua de Lino fanega

de segunda calidad linda

a Levante en Bathasan

8a



de Banegas Poniente

en Juan Francisco Norte



Camino al Manantial

328-

Sur el lado es como se

figura.

Otra pieza de tierra.

al sitio de los Bermejales

distante un quarto de

legua de tres fanegas

dos de segunda calidad

y una de tercera linea

ga ga



à Levante Francisco

Blasco Toruente Bart.



Terzer Noxe tierras ruidas
Sux el lrido es como se
figura

Otra piera e ruidas

al ruidio e la bexeda el
Zano e la enzina dist.

medio quarto e legua

e Zinco fanegas tres e

primera calidad y dos e

segunda linda a Levante

Camino el Alcorro que

Poniente Camino e la

Dehesa Noxe D. Fabian

Francis San Dn Juan

5^a q^u
[5]



Corte es como se figura

Otra pieza de tierra

al riuo de los Carrascales

distante medio quarto e

legua de ~~San Juan~~ ~~San Juan~~

Caliza linda a Levante

gn Sebastian Matheos

pro. Poniente de Leonor

Rodriguez Norte de Pedro

Campos Sur de Diego Ma

thias es como se figura

Otra pieza de tierra

al riuo de los Carrascales



157
Alegua de una fanega

de tercera calidad linda

a Levante y Norte

Sebastian Mathias pro

Poniente tierras de la

Telesia su viuda de

99

4

Pedro Romero es como

ad figura

Otra pieza de tierra

al sitio de las Torresas

distante medio quarto

1/2 legua a una fanega

330

2/2 Segunda calidad linda

3/2 a Levante Alexo Naran

4/2 Tercera Poniente Camino

5/2 a Christina Norte

8a
1

6/2 Pedro Campos Sur tierras

7/2 una es como refa

8/2 Una pieza a tierra

9/2 al sur el camino de la

Manchita distante medio

cuanto a legua de 20



fanegas de primera calidad

linda a Levante de Juan

Carrasco Poniente el

Camino Home de Alonso

6a

2

Malpica su tierra de

caia como refugura

Otra piera de tra.

al sitio del Moncal

distante medio quarto

de legua de fanega y

medra una de primera

Calidad y media segunda

331

línea a levante Dr. Juan

han. Poniente Juanas

Martin Retamal Torre

tierras de la Iglesia de

6^a 8^a
1762

en Pedro Campos como

se figura

Otra pieza de tierra

al río de los Molinos

distante medio cuarto

a legua y una fanega



de segunda calidad linda

a Levante y Poniente

En Pedro la oia Norte

Loxengo Duran y Sex

8^a

1

Camino del Chaparral

es como se ve^{la}

una piedra etna

al sitio del Camino

del Chaparral distante

un quarto de legua de

dos fanegas de tercera

Calidos tinda à Levante

332

Juan de Llanos Mancha

Poniente la Manqueza

de Louana Norte et

Caminos el Puerto de

ga
2

Caminos de Benito

es como se figura

Otra pica de terra

alrúo el camino el

Chaparral distante



un quarto de legua e dos

fanegas una e segunda

calidad y otra e tercera

linda a Levante en Pedro

Mexia Poniente Texas

el Arrendamiento

e Cardenas Norte el

Camino el Puerto Sur

8a 9a



el Camino e don Benito

es como se figura.



Otra pieza de tierra

al río de los Ramadales

distante un quanto de

de siete fanegas de

Calidad Linda a Levante

Don Alonso Malfatto

de Abalos Poniente en

de Rio de San Roque la

8a
[7]

Dehesa boial de el

Camino el manantial



o como refugio.

Otra piedra e traza.

al sitio e Palacio distante

trescientos pasos e fanega

y media vna e primera

calidad y media e seg.^{da}

linda a Levante traza.

de la Iglesia Poniente

el sitio donde se levantaron

Matheos San Anores

6a 8a

1762



Martin Retamal es como

334

se funda

Otra pieza de tierra

al raso de la tawana de

una legua y quatro

faneas y segunda cali-

dad linda a levante

terras suas Poniente



y Monte Mathias Gar-

do su gn Fernando



Canas o es como r^o p^a

Otra p^a de tierra

al río el pozo de U

Bachiller distante una

legua de quatro fanegas

de segunda calidad linda

a Levante tierras de las

Animas Poniente tierras

8^a



el Caxa de Baldozores

Norte tierra menuda

Sus el Negacho es como

335

se figura

Otra pieza de tierra

al sitio el Cerro de la

choza distante veinti

entos pasos de media

fanzaga de tercera calidad

linda a Levante con

9a

62

Sebastian Matheos

Por donde y sus d. n.

Fernando Cones Norte

Manuel Sebastian es

como se figura

Tienen de canja

estas ultimas diez y

seis partidas un mill

vecientos Zinquenta

y un Real a prax

Notas anuales quarenta

y nueve Reales y diez

40
100



y ocho maravedís que se

336

pagán á la Capellanía que

gora D^{no} Fernando Mi-

lanes p^{ro} de la Torre y

Otro de quinientos

sesenta y ocho reales

de p^{ro} de los anuales

dier y siete m^{rs} v^{rs} que

se pagán aet^{er} expresado

D^{no} Fernando Milanes

Otro de tres mill y

quinientos reales e pñal.

Reitos anuales, Zientto

y cinco xx. Un querey

pagar a don Pablo

Joseph Leal Verino e

Medellin

Otro de seiscientos

veintea y dos reales e

pñal. Reitos anuales,

Diez y ocho reales y treinta

337

y dos mrs. que se pagan

a Juan Mathews Tiner

Verino desta V.

Otro de doscientos

veinte y tres reales de

pral. Rortos anuales

ses reales y veinte y

tres mrs. que se pagan

a la Copradia de las

Animas desta Va

Una piedra de tina

al sitio de las Costezas

distante medio quanto

a legua e fanega y

medya e tercera calida

linda a Levante Peoro

Ruis Poniente de Juan

ga



han Torre el Criso

San Joseph Fernandez

es como figura.

Otra pieza de tierra

al río de Caxa de la

Chova distante mill pa-

ros de 300 fanegas y

quatro tercios

primera Caliosa linda

a Levante Juan de Alano



Mancha Poniente de

Fernando Cortes Norte

Matthias & Llanos Sur
Manuel Sebastian es como
refigurau

Otra piedra & una
al río el Terro & la
Cavera distante mill paso

& una fanega y seis Tere
mines & primera Caldas

6a

17.62

linda a Levante y Sur
en Sebastian Matheos

pro Poniente Juan & Llanos
Mancha Torre Matthias

& Llanos es como refig.

Otra piedra & una
al río del camino &



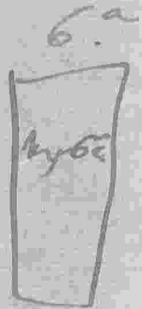
Balbeade distante seis acn

tos pasos e fanega y media

e primera calidad linda

a Levante Dr Pedro Campos

Poniente Dr Juan e Abalos



Monte Dr Fabian Frances

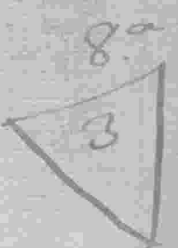
sur el camino es como

figura

Otra piera e traza

al sitio de la hoia distante

un quarto e legua e tres



fanegas e segunda calidad

linda a Levante Diego

Acunada Poniente Juan

Duran Norte el camino

de Balverde San J. Juan

Luis Galeano es como

se figura,

Otra pieza de tierra.

al río el Albercon

distante un quarto de


una de dos fanegas de

segunda calidad linda

a Levante Juan Arco

Barrero Poniente J. Juan

8a
2



de Abalos Monte dehesa

346

esta Villa San Diego

Fernandez Revollo es como

se figura

Otra pieza de tierra

al río de los Yermos

distante un quarto de

legua de quatro fanegas

de segunda calidad lino

8a



a Levante en Juan

San Poniente dehesa



Las Navas Norte, don

Juan de Llanos San

Camino de Villagonzalo

es como se figura,

Otra pieza de tierra

al sitio de las Torresas

distante medio cuarto

de legua de una fanega

y tres Termines de prus-

6a

7y3a

mera calidad linda a

A

devarre tierras del

el mismo por el Oriente camino

el Christina Flore Alexo

Martin Sarrido Sarrido

Pero Campos es como

se figura,

Otra pieza de tierra

al camino de la Mancha

distante medio quarto

de legua y una fanega

y tres sesterios



primera calidad linda

a Levante Da Maria No.

ales Poniente Salvador

Garcia Norte tierras vieas

60

1732

San Juan Romero es

como se figura

Otra piedra de traza

al sitio el Cerro de la

encina distante un

quarto de legua de ora



fanega y seis Zelemines

342

el Segunda Calidad linoa

a Levante dehesa el

Sanero Poniente Rar^{ne}

Perez Norte Juan de la

Mancha Ortiz San Diego

80
H.a
17.6

Martin Roxeno es como

se figura

Otra piera e tra

al riuo de los Roncales

distante un quarto de

legua de tres fanegas, una

y media de primera calidad

una y media de segunda

linda a Levante dehesa

al Gamero Poniente Dn

Fernando Cortes Torre

Dn Pedro Campos su

Dn Fabian Frances pro.

es como se fig.

Otra pieza de tierra

6a ga



al Camino del puente

distante un quanto de legua

de una fanega y sus de

mines de tercera calidad

linda a Levante luego

Martin Moreno

ente Juan de Santos Man-

7a

cha Torre D. Alexandro

1762

Cortes sur el camino

es como refugio.

Otra piera de una



al río de la tarapa dist.^e

una legua de los fan. de ter

cera calida linda a le

vante Dr. Juan Matheos

Poniente y Norte Matheos

2^{ga}

Sarido sus tierras

suas es como ref^a.

Otra piedra a tr^a.

al río de la tarapa

distante una legua

de tres fanegas de tercera

9
3

10

Calidad linda à Levante

344

Dr. Andres Campos Poniente

Proque tener Norte La

María Nogales San Juan

ga
3

& Llano Mancha es

como refugara.

Otra pieza & trasa.

al río de la tasapa de

tanea una legua & tres

fancas & tercera calidad

linda à Levante



Juana Bidal Poniente

Francisco Remerino Norte

Dr. Sebastian Mathias

9a



San de Maria Rogales

es como refuosa.

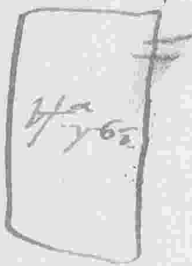
Otra pica de tierra

al sur de la fuente del

palomar distante una

legua de una fanega y

9a



seis Leñmines de tercera

calidos a Levante y Norte

Don Juan Rubio Poniente

315

Don Alonso Sutiener sus

Vexeda de las Garritas

es como se sigue

Otra pieza de tierra

al riuo el olivo de Pedro

Rubio distante leguas

y media y quatro fanegas

de la tercera calidad

linda de Loranete Don

Fernando Carrasco

ga
4

à Soniente Da Leonor Ro-

riquez Monte la rogona

San J.ª Maria Carrasco

como se fig.ª

Otra piera & tina.

al río de las Casas

distante una legua

de diez fanegas tres &

Tina

tercera calidad y siete

70^{ga}

ynutiles por naturaleza

za linda à Levante

tierras de las Concepciones

de Medellin Poniente

Dr. Diego Suarez Torre

Dr. Pedro Rivas Sur

Dr. Juan Ruiz es como

refigura

otra piedad de tierras

al rra de la Vereda

de la Orquilla distante

una legua a tres

faneças & excera Calida

linda a Levante Pedro

Juannder Revollo Pon^{te}

da Maria Rogales Torre

9a

3

y sus Dr Juan Ruiz

es como ref^a

Otra pieza & tira

al sitio de la Vereda

de la Orquilla distante

una legua & tres fan^{es}



La tercera Calidos Linda

a Levante Almonosilla

Por Poniente P. Ca.

thalina Alonso Torre

Dr. Pedro de Soto

9a

3

Monso Vilos es como

refigura.

Otra piedra etna.

al riuo de la tasara

distante una legua



de dos fanegas de tercera

calidad lino a Levante

Bartholome Pexer Pon.^{te}

La Maria Carrasco Torree

Dr Francisco Peñañiel

San Dr Juan Traves

como se fig.^{ra}

Otra piedra de tira.

al sitio de los Anxeles

distante una legua

3

9a
2

3



200 fanegas de cerea
de regadío de agua
caliente linda à Levante

Don Pedro Campos Don

Don Juan Francisco Torre

Diego Sarda Paloman

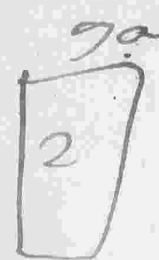
San la Vexeda de Castil

Rubio es como se

fiorena

Una pieza de tierra

al río de los Aguilares



distante un quarto de
lequa e tres fanegas e
segunda calidad. linda a

Levante Dn Alonso Olivas

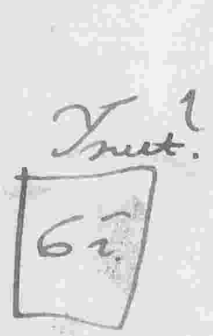
Poniente Dn Pedro Cam



por Norte Alonso Cortes
sur Juan Perez es como

se figura.

Una Terca para
forrafe al sitio el Cerro
de la Chora distante tien



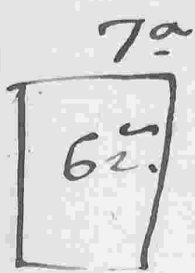
pasos e media fanega

ynutil es como se fig. y lo
es por naturalera.

Otra cerca para forraje

3da

al sitio de la Noxia distante
trescientos pasos a media
fanega a segunda calidad



murada produce un
ynterminion es como de
figura tiene tres olivos.


Otra cerca para forraje

al sitio el poro dulce

a quatro y me-
dio a segunda calidad
murada produce un



ynterminion es como



se figura

Una Vna al paop

La Encaladilla distante

media legua x rube

Zelemines x tierra x

Segunda Calidad linda

a Levante Camino x

Mesellin Peniente Ber

nave Martin Norte

Jn Alonso Malfeito

5^a
22.

Abalos San Trixio Tran

Zes tiene setecientos



Zepas es como se fig

350

Diez y siete Bueyes

& labor.

Quatro Mulas &

labor.

Yn Tumento

Yna Tumenta

Quinientas Sesenta

y dos Obejas

Lienzo y dos Borraxos

Veinte y dos Carneros

Padres.

Ziento diez y ocho

Primeros y seis

Ziento y un zero

de año y medio.

Ban^{no} Lozano

Yna casa en la calle

del Castillo. e siete

varas y media e siete

y catore e fondo linda

ala derecha Roque

Perer ala izquierda

Fernando Cortes cuo

alquiler anual de

351

la por Liguena y

Zinc xx. y

Una Viña al pago

El Llano distante media

legua y tres leguas

y segunda calidad linda

a Levante el sermo po

nente Juan y Llanos

5a
35

Mancha Norte y Norte

don Juan y Llanos



Don Diego Castañeda

como se figura

Don Cavallerias

menores.

Don Juan de Utrera

Una Lechona e

medio año.

Blas Cortes

Una Casa en la

Calle de Medellin con

un Corral y Cavalleria

e dove barbas e fientes

12

78



y doce de fondo linda

352

á la derecha exceder

de Fernando Juanes

y á la izquierda Joachin

Mancha á los Alquer

Annual se regula por

sesenta y seis m² Un

Tiene a carga qui.

sesenta y quatro

Real de p^{al}. N^oitos

Annuals diez y siete



tales y siete y medio

se pagan al Hospital

de la Caridad de la Villa

de Medellin

Una piedra de tria.

al sitio de la granadilla

distante medio quarto

de legua e siete Zelm.

nes y medio e primera

6a

Jun 1
Fe. 2

Calidad linda a Levante

Pedro de Haros Ruiz



Poniente y San Pedro de Cite

mente Tancor Noxte

el Exmo Anzaxero es

como se figura,

Tiene a carga de

cientos quarenta y tres

Kales y veinte y quatro

más a pial. Noito Anua

les diez Kales y ocho

más que se pagan a D.

Marco Monro pto. de



Miafadas

Otra piedra etna

al río de los Fontones

distante medio quanto

a legua e siete tercios

y medio e segunda

calidad linda a Levante

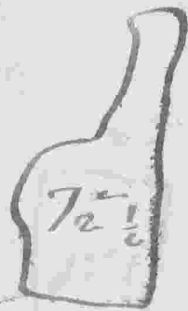
Vida e Antonio e

8a

Silva Poniente Alexo

Martin Garrido Noxe

Dn Lorenzo Suarez



Sus Camino el Rincon

354

es como ref^{1a}

Otra piedra x tina

al sur de buena Chru.

tiana distante un quarto

de legua x una fanega

x tercera calidad linda

a Levante Camino de

Valdetorres Poniente y

9a

17a

Sus Juan Barrera

Yaner Norte Juan de



la Mancha diti como

se figura

otra piera d'una

al riuo de la Tabasa

distante una legua de

rio Telemines de tenera

calidad linda a Levante

Don Fernando Carrasco

Poniente Capellania de

9a

62

Don Juan de Llanos Mancha

Notte Don Pedro Carrasco



Su Miguel Coues es

355

como se figura

Otra piera & trãas

al riuo de los pozos dize

una legua de riuo de Ilermã

nes & trãas Calidad lin

da à Levante el conde

el Barrial Poniente

Fco Gonzales Noid

9a
62

la dehesa de Ial de su

Fco Marcos Yanes



o como se figura.

Otra piedra de una

al sur de los poros de

una legua de seis de

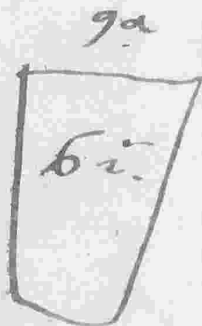
nes de terreno Calidos

linda a Levante Tran.

Matheos Taner Pon.

Francisco Gonzales Nove

Marco Roman Sur



Don Vicente Cortes es



como se figura.

Yn Buey para la

una vaca para la

una vaca para la

una vaca para la

una vaca para la

una vaca para la

una vaca para la

una vaca para la

una vaca para la

una vaca para la

una vaca para la

34
2

Blas Mathys

Una casa en la

Calle de San Adolfo con

su conual de seis baras

de frente y onze y media

de fondo linda a la d^{ra}

Fern^{do} Anas a la y^{da}

Alonso Bererra a^u

alquiler anual de

gula por Zinquenta

y cinco xx. Vn



3

Una piera & tierra

357

al río del cerro & la

chosa distante ciento

y sesenta pasos & tres

terceros & segunda

calidad linda a Levante

Luis Gomez Poniente

tierras de las Concepciones

de Medellin Norte

Camino de Balbexde

8a

35

28

12



San Juan Nuevo Yes

con el c. figura.

Otra piera etna

al río de Cabilos dñe

media legua et sus Tele

mines et segunda cali

dad l'inga a Levante

Thomas Gonzales Jon

Viuda et Jan. Ra

mino Nona Herederos

et Marco Parra

8a
62

8
72



San Santiago Somer es

358

como una figura.

Otra pieza de tierra

al sitio de las puertitas

distante trescientos pasos

de los Telemines de

gunda Calidad linda a

Levante los epidos lo

niene tierra de las

8a

32

Animas Norte Las

Sueltas San Camino



ela Zanra es como refie.^{ia}
otra piedra de ma

al río de la Tonia dice
zien para de seis Telem.

nen de tercera calidad

linda a levante tras.

de la Tonia Poniente

Joseph Lopez Monte Juan

9a
60

Arroyo San D. Juan

de Llano es como se

figura.

tiene de carga tresu-

entre Nales de p. N. de

tos anuales nueve que

se pagan a la Cofradia



A los Santos Martires de

Villan

del obispo P. ...

Otra piera a traa

al rio de ...

distancia una legua de

una fanega a tercera ca

linda linda a Levante de

Nicolas e Juinos Pon

ente Juan P. ...

9a

Contes Monte el Perro

1/a

de Peono tiender es como

refigura

Una Vina al papp

el Hospital distante

media legua & tres le

termines & segunda cati.

dos lineas a Levante

Juan Tutor Bonaventura

Luis Gomez Norte

sa
32

como van Alonso tho

pero es como se p'a

Tiene & campo tresco

entos sesenta reales

peal. Noitos anuales d'ose

y diez rrs. que se pagan



à D.^o Blas Casar Ver^{no}

lo que ocaurre en el
de Mexida.

Dos Cavallerias me

nores. y otros por

Un Terco de lobos

ano.

Blas Sutiérrez

Una Casa en la Calle

de la Cañadilla con

Corral de sus bases de

frente y nueve y media

de fondo linda a la d^{cha}



con un solar y d[omi]n[io] y q[ue]da

Pedro Barroso cu[er]po al[de]a

quien a[un]q[ue] a[un]q[ue] e[st]e Agula

por Zinquenta y cinco

q[ue] con

Un solar e[st]e casa

y en el campo e[st]e olivo

qu[er]e utilidad e[st]e campo

por en y[er]ba el solar

Un Buey para labran

Dos Lechonas e[st]e

sobre años



Tuebe e sus meses.

361

Y en tumento.

Benito Tidorio

Una casa en la calle

branca con su corral y

Cavalleria e once baxas

y media e pente y sus

y media e fondo linda

a la derecha Alonso Pas

qual ala y izquierda e

bastian e Medina sus



alquiler anual se Reque

la por Zinquenta y cinco

Reales vellon.

Ilmo D. Basilio Rubio

Clariano Ver^{no}.

& Cadiz

Una casa á la Calle

grande con su Corral

Cavalleriza y Pajar & diez

baras y media & fuente

y trece y media & fondo

linda ala derecha de

Pedro Eduardo Ruvo

ala izquierda Juan

Roman tepero curio

alquiler anual de Rou

la por sesenta y seis

xx. Un

tiene a carga quatro

cientos y quaxenta xx

de pial. Naitos anuales

there Rave y sus mas.



que se pagan al H^{os}
pital de Sta Villa.

Una piedra de canchales
al río de Canasca.

lego distante un quarto

de legua de una fanega

de segunda calidad linda

à Levante Usada a los

terceros Poniente D. Diego

8a
[17]

Juanes Noves Miguel

Juanes un Martin Muñoz

es como se figura

es lo que se
Otra pieza etna

al río de Lebman

medio quanto se le queda

de faneza y media

segunda calidad uno

a Levante de Alond

Malfeito Ponente Juan

Rubio Norte de Juan

de Lanos Sur la padre.

nessa es como se fig.

ga
1761

1761



Otra p[er]cia de...

al s[er]vicio de...

ante...

legua y nueve...

de segunda calidad...

de Levante...

conces...

de la...

Lorenzo...

Caminos...

como se figura...

8a
9a

10a



D. B. me. Malfeito

Verino & la Puebla

la Reyna

Una piera &orra al

rio & la Escovala dista

un quanto & lequa & do

faneas & primera calidad

linda a Levante J. Vicos

la Hoia Poniente la

Marquesa de Louana

Nome la Hoia Sur el

6a
24



he sido es como exp^{ta}

Bata^{me} Muñoz

Vec. de Meafadas

Señore anualmente

seis reales y veinte m^{rs}.

Reales de principal. e doce

centos y veinte que tiene

en una Escrip^{ta}ura contra

Don Clemente Tañer P^{ro}

y en exp^{ta} dos fanegas e

una alcañal de la Man^{ta}.

15



In B^{me} B^{me} Santa. La Flor

361

de orrima no
menor Ver. &

Meafadas

Receite anualmene

Receite anualmene

Ocho r^{os} y ocho m^{as} r^{os}

que corresponden al

principal de doscientos

setenta y cinco que tiene

en una Escripura contra

Jⁿ Clemente Laner y



en especial dos fanegas

de tierra al camino de la

ta
marc.

de los

J. Balthasar de

Barca Verino de

de un año y otro año

Madrid

Madrid

Una pica de tierra

abdo

al río de S. Jines de

de un año y otro año

de un año y otro año

de segunda calidad linda



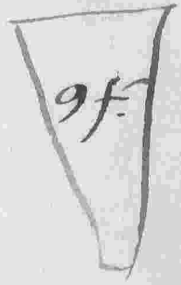
à Levante Camino del

alcornoque Poniente

Juan Francisco Norte

Francisco Coxes la Ma

ga



miel Sebastian es como

se figura

Otra piedra etna

acafo

al sitio el Camino de

La dehesa distante un

quanto a legua de dore



fanegas e segunda Calicada

linda a Levante la

Marquesa e Louiana

Poniente Sr Juan Fran^{co}

Monte la Dehesa su

ga

12f.

Sr Peono Campos es

como se figura.

abajo

Otra piedra de la

al río el camino de la

Dehesa distante un quarto



Alcova e Zinco fan.

dos y media e sep.

y dos y media e tercera

calidad linda a Levante

Don Pedro Campos Poniente

Camino de la Dehesa Norte

Don Juana Vidala Norte

Marquesa e Louiana

Sf.

es como sep.

Otra pieza e tira

ultima



al río el camino el
no avu el avu el

Barral distante tien
el avu el avu el

pasos de doce fanegas.
avu el avu el

de primera calidad quatro
avu el avu el

quatro de segunda y qua
avu el avu el

tro de tercera linda a
avu el avu el

Levante Viuda de Marcos
avu el avu el

Para Poniente el epido
avu el avu el

6089a

12f

Porte Marquesa de
avu el avu el

Louisa su el Conde
avu el avu el



La Roca ^{de la} es como se
la ^{representa} en
figuras ^{de}

a base

Otra pieza ^{de} ~~esta~~
de ^{esta} ~~esta~~
al río el Barrual

distante cien pasos ^{de}

decho fanegas ^{de}

primera calidad y dos

de segunda línea a

caja

87

Levante la Capellana

de Bravo Pon. camino



el Alcornoque Monte y
sua la Marquesa de

Louiana es como se figura

otra pieza de tierra

abajo

el río de camino el
barrial distante Lien

pasos de quatro

de segunda calidad linea

a Levante la Marquesa
de Louiana Poniente Cam.

el Alcornoque Monte D.

8a

9a

Cathalina Alguno sua la
Marquesa de Louiana es

como se figura


abajo

otra pieza de tierra



al río de S. Juan distante
 doscientos pasos de diez fa-
 negas las Lino de primera
 y Lino de segunda calidad
 linda a Levante de Juan de

6.ª



Cortes Poniente camino de
 Balverde Norte la Marquesa
 de Loñana Sur el camino


es como se figura
 Otra pieza de tierra

abajo

al río de S. Juan distante

en quatro de legua y tres

9.ª



fanegas de tercera calidad
 linda a Levante y Poniente
 la Marquesa de Loñana

Monte Fern. Tejero de

Don Balthazar de Vargas

es como se figura

Otra pieza de tierra

al riuo de S. J. de J. de J.

un quarto de legua de

quatro fanegas de tierra

calidad linda a Levante

la Marquesa de Loxiana

Poniense tierras de la

Iglesia Monte tierras

9a
47

48

Al dicho San Dⁿ Salvador

376

Cavello es como e fig^a

abajo

Otra piera e tierra

al riuo de S. Jines dize

un quarto e legua e

catorre fanegas e tierra

calidad linda a Levante

la dehesa e labor Poniente

y sus la Bargaesa e

9a

10f.

louiana Noue Dⁿ Balu

thasan e Bargas es

como se figura.

abajo

Otra piera de tierra

al río de S. Jines dist.

un quarto de legua de do

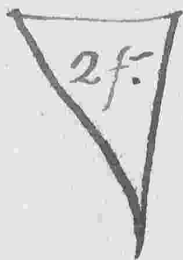
fanezas de tercera calidad

linda a Levante y Norte

Dehesa de la Cruz Poniente

Camino de la Cruz Sur

9a



Don Pedro Carrasco es

como se figura.

Otra piera de tierra

abajo



al sitio del Terro ~~avieso~~ avieso

371

distante un quanto a la pua

a tres fanegas y media

a segunda calina ~~blanca~~

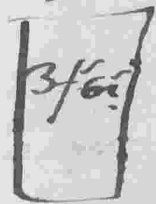
a Levante camino del

Corvo Poniente y

la Marquesa a Lomana



ga



hoye la Dehesa de la uva

es como se figura



Otra piera a tierra

a bajo

al río de los quaxillos



distancia media legua de

fanega y media de tercera

calidad linda a Levante

viudas de la Iglesia

Poniente la Marquesa de

Louiana Norte de Viz.

Cortes sus Carrinos de

Valverde es como se

figura,

Otra pieza de tierra

alrvo de los guarrillos



abajo

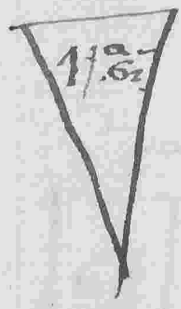
Distante media legua

faneqa y media a tierra

calidad linda a devante

y nome la Marquesa

9a



a Loxiana Poniente y sur

Carrino a Valverde es

como se figura



Otra pieza a tierra

abajo

al sitio a la dehesa

nueva distante media

legua a sus fanegas de



segunda calidad linda

a Levante D. Juan Fran^{co}

Poniente la Marquesa

de Louiana Noue Cami.

no de Valverde sus heredada



de los Granadales es

como se figura.



abajo

Otra pieza de tierra

al río de la Dehesa nue

va distante media legua

de seis fanegas de Leg^{da}



Calidad linda à Levante

373

la Marquesa de Loxiana

Poniente Sr. Bartholome

Marques Norte tierras

à la Iglesia San Veredò

2a
67

Los Gramadales es como

se figura.

Otra piera & tierra

al riuo de las veinte

distante media legua

8^{ta} ocho fanegas más 1^a

segunda y dos 2^a tercera

calidad linda a Levante

Don Juan de Llavos Don^{te}

Don Alonso Malfeito Don^{te}

tierras de Llavos sur los

8^{ta} 9^{ta}

8^{ta}

manantiales es como

se figura,

Otra pieza de tierra.

al sitio de las veinte

distante media legua

374

el dia fanegas el segunda

calidad linda a Levante

tierras Las Animas

Poniente la Marquesa

el Louana Norte Ver.

da a los Gramadales

sur los manantiales

es como refugio

Otra pieza a traza



al río de las veinte

distante un quarto de legua

de diez fanegas de segunda

calidad linda à Leoante

la Marquesa de Loxiana

Poniente Juan de Llanos

Mancha Nona Vereda

de los gramadales sur

la Pasajera es como

se figura.

8.
107

34



abajo

Otra para el tina.

325

al vicio de la hoya diste.

un quarto de legua y media

faneças y media de sep.

calidad linda a Levante

la Marquesa de Loxano

Poniente de Vicente Cortes

Torre Carrans de Salvo

8a

3/6

en la hoya es como

se figura.

abgo

Otra piera & traa.

al río de la Hoia distante

un quarto & legua &

tres fanegas & segunda

calidad linda à Levante

el conde & Alvarreal Po-

niente tierras & la

Iglesia Noste Marquesa

& Loxiana con la

Hoia es como ref^a.

8^a
37

Handwritten scribble or mark.

doce Otra piedra de Loma.

al caso de los Gramadates

distante un quarto de legua

de Zinco fanegas de leg.

calidad linda a Levante

D. Alonso Malfredo P.

niente Juan de Llanos

Mancha Norte la hora

ga
[S]

su la Marquesa de Loma.

na es como ref.

abaf.

Una piera e tina.

al riuo de la Escovala diez.

medio quarto e legua

e segunda calidad diez

fanegas linda a Lev.

Marquesa e Loniana

Poniente Conde e el

Barrial Monte la hoya

ga

10f.

Sur el epido es como

82

re figura.



abaja

Otra puerá e terra

377

al río de la Goualá

distante medio quarto

e legua e seis fanegas

quatro e segunda y de

e tercera calidad linda

a Levante e Beneficio

e Christina Poniente

8a ga

6/5

y Norte la Marquesa

e Loniana sus tierras



Esta Iglesia es como se

figura.

anua

Otra fiera y traa.

alritio y lo poro diste.

tres quartos y lequa

y veinte fanegas seis

y sepuera y catorze y

tercera calidad linda

8a 9a

20f

a Levante Marquesa

y Lomana Poniente de

Juan e Abalos Norte

los Valeros sus terminos

ala oliva es como se fue

arrucia

Otra pieza e tira.

al rio de los pozos de

un quanto a legua e

cuarenta y ocho fanegas.

a segunda calidad tien

ta; y diez y ocho e

809a

807

tercera linda a levante

D. Alonso Malferit

Poniente D^o Juan de Cardenas
Norte D^o Maria Euzenzer
Sur la P^onera es como e

figura

abajo

Otra piedra de tierra

al riuo de los h^olos distante
media legua de Zinco fan^o

de tercera calidad linda
a Levante y Norte la dehesa

9a



de avajo Poniente y Sur

la Marquesa de Loxiana

es como se figura.

abajo

Otra piedra de tierra

al riuo de los Benmejales

distante un quarto de

legua e nuebe fanegas

379

Atercera Calidad linda
a Levante la Marquesa

A Loxiana Poniente

A Juan Marqués Torre

ga
[9f]

Carmno e Villa Gonzalo

[9f]

Sur el lado es como e

figura.

avaso

Otra piera e traza.
al río e los Mexemales

distante en quanto e

legua e tres fanegas

A Segunna Calidad linda

à Levante la Marquesa

& Louana Poniente en

Sebastian Mathico Noxe

8^a

Carrino & Villagonzalo

3⁴

San el epio es comore

figura

Otra piedra & tira

abajo

al rio de las Costeras

distante un quarto de

legua & quatro fan⁴

& tercera calidad linda



à Levante tierras de la

380

Iglesia Poniente dehesa de la

9a

Oliva Monte la Masca

4f

de Lomana San Ferrn

Alonso es como refugio

cañal

Otra pieza de tierra

al río del Zebuan

distante un quarto de

legua y treinta fanegas

8a 9a

3of

quinze y segunda y

quinze y tercera calidad



linda à Levante la Man

quesa & Louana Poniente

el Conde & el Barrial Nore

el Cuido Sur el termino

& Chruptina es como

refigura

Otra piedra & otra

al río el camino

ala Manchita distante

un quarto & legua &

Zino fangos & primera

arruía



Caliova linda a Levante

381

D. Alonso Galfeiro &

Abalos Poniente D. Alonso

Retamal Monte Hiedras

de la Iglesia suculca

62

[SF]

Marquesa & Lorrana

es como se figura

Otra pieza de tierra

arrima

al suro del camino de la

Mancha distante un



quanto el lago el Zinco

fanegas el segunda calina

linia a Levante y Sur

Ambrosio Lener Poniente

don Juan Juan Torote

8^a

Sf

la Marquesa el Louana

es como ref^a

a bajo

Otra piera el

traa al río el Cerro

ela Chora distante

in quanto a legua de

382

de los rios
sus fanegas, tres e piu.

medias
meda Calion una y

de
meda e segunda y

una y meda e tercera

linda a Levante y

nente la Marquesa

e Louana Norte

6.8.7.2.

67

Caminos e Valdetorres

su el lomo es como



se figura de un punto

Una dehesa a solo

pasos llamada Zarralepo

distante una legua de

cientos y cinquenta

fanegas de tierra de

primera calidad linda

1^{ca} a Levante el Suiuelo

150^{ca}

Poniendo Norte y Sur

el Rio Guadiana la

trae en arrendamiento

383

Juan Mañor Liguera

trasmante Verino

Piedraíta en tres mil

Males Vellon por año

y todos aprobechamientos

segun informa la deda

Mañor y Mañor

Manuel Martin Ca

nadero y la certificacion

de Alcaualas dada por el

administrador de la Com^o

Señor Duque de Santisteban

es como se figura,

Otra Dehesa de solo

pasto llamada la Malba

distante una legua de

quatrocientas y cinqu

enta fanegas de tierra.

de primera calidad

linda à Levante y Norte

384

el Rio Guadiana Poniente

termino a Villa Gonzalo

sur el Rio Guadarrama

aprovecha el dueño con

1^a c.

9500

sus ganados mantes

niendo en ella ciento

y veinte y veinte y cinco

Vacas y una Jequa

que segun el taso

Escutado compon en seis

cientas treinta y cinco

obelas y por el a cinco

tales cada una suma

la utilidad que haive

el dueño desta dehesa

tres mill y ciento setenta

y cinco tales vellon

por año y es como

refigura.



Otra dehesa llamada

los Corbos de solo pasto dis.

tante una legua e

quatro mill y quinientos

entas fanegas e tierra

e primera calidad un

da a Levante el balon

Poniente termino e

Villa Sonriato Norte

Guadamer en Valdivia

Comunes se compone

de ocho quintos los cinco

à probecha el dueño con

quatro mill y cinquenta

doceas y quaxenta y

quatro repuas segun

declara en su Relación

el Maioral Lucas

Oxeana que a del taso

Relago de cinco mil

por obela y cinquenta

386

por Yegua aprobechara

Dueño anualmente

en ella veinte y dos

mill quatrocientos y

cinquenta reales

que juntos con ocho

mill doscientos y cin-

quenta en que anni-

enda tres quintos



de la misma Dehesa à

don Juan de Serna Ver.^{no}

de Madrid, y ochocientos

y ochenta en que años.

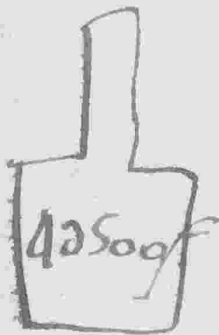
ende el agostadero &

dos quintos suma por

mayor la utilidad anual.

1.^o

à esta Dehesa treinta



y un mill quinientos

y ochenta en. Un



como consta e certifi.

387

cañon e Alcaualas y

Alaciones e Sanademos

es como refiq.^a

Otra dehesa e rolo

pasto llamada Suada

perales e rolo pasto

distante dos leguas e

cinco mill y quinien-

tas fanegas e tierra

La Segunda Calidad linea

a Levante Valeros de la

Canada P. maldepollada

N. el Boanil Sur Burdalo

la mitad de ella con dos

quintos la aprovecha el

Dueño con mill y tresca

entas Obejas, Ocho Yeguas

y doscientas Vacas se

gun dedara el Mayo

al principalmente

En cargado en todos los

danados por su Maçon

2^o

que las Caveras primera



del taso Maçon sale

con sus mill y quinien

tos Maes de yerva, las

segundas con cinco mill

y las Yeguas con qua

trocientos que todo

compone por año once

mill y novecientos

añuenda la obra



mitad ó parte de ella llamada
Guadaperal de abajo á Juan
Muñoz de Miguel Verino
de Piedraíta en res mill

Kales Vellon como lo

decreta la Klación de
Juan Gómez Bravo Com.

al Ex.^{mo} Señor Duque

de Santivestevan de que

se sigue que toda la Dehesa

se le vale al dueño p.^o

año sin ynterrmision diez

y siete mill y novecientos

re.^{os} como se verifica

de los arriendos y taso
de que viene hecho mención



Cathalina Gomez

389

Ruiz

Una casa en la calle

A los Llanos con su corral

Cavalleriza y Pajar y

dicho Varas y fente y ca-

torre y fondo linda ala

derecha Alonso Sanchez

Mancha ala izquierda

Joseph Martin Phelipe

cuyo alquiler anual se

Regula por sesenta y

seis r. v. n.

Tiene y carga sucient.

y Zinquenta reales de

para gastos anuales de

inte y dos reales y diez

y siete más que se pagan

al Convento de las Con.

reparaciones de la Villa de

Medellin

Una piedra de tiza

al sitio de la Torre de las

Atas distante legua

y media Luna fanega

396

y un mil por naturalera

linda a Levante D. Juan

Carrasco Poniente el re

gacho Monte Benavente

de Anguas Sur Hercede

Y nut²
1/2

nos de Pedro Suarez es

como se figura.

Cathalina Añas

Una casa en la calle

de los Santos con...

consol & diez ^{lras} &

frente y nuebe & fondo

linda ala derecha Alonso

Serrano y ala izquierda

Fra^{co}. Matheo y Jañer

alquiler anual

de Regula en Zinquenta

y cinco m^{ds} l^{ras}

Tiene & campo tres

cientos reales & p^{al}

Reitos anuales nueve

que se pagan a D. Valde

391

badon Sanchez Ortiz pro.

Una Casa
Cath. Gomez

Una casa en la calle

de los llanos con su corral

de nueve varas de frente

y once de fondo linda a

la derecha Cathalina

Gomez a la yzquierda

de los llanos con

alquiler anual

Reala por Zinquenta Xp

Zincos m. v. m.

Una pieza de tierra

à rúio el camino el

chaxaxal distante un

quarto de legua de una

fauera de tercera calidad

linda à Levante Juan

de Llanos Mancha Por

riente. In Juan de Llanos

Notte Matheo Gonzalez

99

1/2

3

Sur Camino El Chaponal

392

es como se figura.

Una Vina al paso

El Llano distante media

legua y tres tercios

Extremera Calida Linda

a Levante Miguel Bel

niter Poniente y Norte

Alonso Borrillo

Manuel Jaxaa es como

se figura.

7a

3i



Tres Obelagos finas.

Dos Boveros.

Cathalina Gomez

Una casa en la calle

de los Llanos se muebe

basas de fuente y onze

de fondo linda a la

derecha Diego Fernandez

a la Izquierda Alonso

Sanchez Ortiz cuyo al

quiler anual es de

por Zinquenta y Zinco.

393

Meses Vellon

Cathalina Lopez

Una Casa en la Calle

de los Llanos con su Corral

y Pajar de siete varas de

frente y quince de fondo

linda a la derecha Alonso

Barrero Retamal y

a la izquierda Alonso

Maxim cuio alquiler se

Regula anualmente por

Zinquenta y Zinco xx^d

Vello xx^d

Tiene a casa don^a.

ento y Zinquenta reales

a p^{ra}l. Real anualmente

siete reales y diez y

siete más que se pagan

al Hospital desta Villa.

Una piedra y tierra

394

al sitio del camino de la

dehesa distante medio quar-

to y legua de sus términos

nes y primera calidad

linda a Levante D. Juan

Juan Poniente el camino

Monte D. Balthasar de

6a Barqa de San Martín

6a

tierra es como se ve

figura.



Tiene a carga Dos

Almas una Cantada y

otra Criada que por su

limosna se paga Zinco

Reales y medio en cada

año tal cura Parrocho

Cathalina Pixer

Una casa en la calle

a Salripuedes a siete

varas a frente y tres

a fondo linda a la

72

Denecha Pedro Lorenzo

395

ala yigüenda la Callepa

cuis alquiles anual e

Regala por quarenta y

quatro m. Vellon.

Cathalina e

Anguas

Una Casa en la Calle

de la Estacada con su

Cornal y Cavalleria



de diez baras de frente y

ocho de fondo linda á la

derecha Diego Martin

Retamal y á la izquierda

Fernando Rodriguez cuo

alquiles se Regula por

Zinquenta y cinco Males

Vellon.

Una piedra de

al rino de Cabido

distante en quanto a legua

396

a media fanega a tercera

calidos linea a levante

Juan de la oliva Poniente

Alonso de la Norte don

Diego Suarez San Carri.



no a las benedias es como

se figura.

Tiene a carga qua-

trocientos y quatro renta



Reales & pñals. Redito anual

de tres y seis maravedís

que se pagan al Hospital

de esta Villa.

Cathalina Perez

Una casa en la calle

de la Estacada con su conral

de quinre varas y media

de frente y nueve de

fondo linea a la dña.

herederos de Juan Matheo

391

de la yguenda de Juan de

Alonso Oliva Francisco

cuo alquiler anual de

Regula por setenta y

siete mil vn.

tiene a cargo de

entre tales e principal

doito anuales veinte

y uno que se paga en



al Hospital desta villa

Una piedra de tiza.

al río al camino de la

Mancha distante un

quanto de legua de fare

ga y media de segunda

calidad linda a fevante

Juan Matheo Yañer

ga Poniente Pasqual Zepo

ante el camino de

Alonso Garcia Tuto

1/2

es como se figura

Otra pieza de tierra.

al riuo del Camino de

Valverde distante un quarto

de legua de distancia de

media y segunda calidad

linda a Levante el Casal

Poniente Ambrosio de



cerca de Monte D. Maria

hogales sur el camino

y como se figura.



Cathalina e Añas

Una piedra lina. a

rio a los Gramadales dist.

media legua e quatro fan.

y media. las dos y media

e segunda y las dos lina

na calidad linda a Lev.

Conde el Barrial Poniente

Dr. Juan e Llanos Norte

la dehesa Boial Sur Dr.

Af. 60

Y veinte Cortes es como


se figura.

Tiene a carga una

linda cantada que por

sa limosna se pagan





DIPUTACIÓN DE BADAJOZ

AREA DE CULTURA Y DEPORTE
SERVICIO DE ARCHIVO PROVINCIAL

[Faint, illegible handwritten text, likely bleed-through from the reverse side of the page.]





DIPUTACION DE BADAJOZ

ÁREA DE CULTURA Y DEPORTE
SERVICIO DE ARCHIVO PROVINCIAL

